

***STRATEGIA DE DEZVOLTARE LOCALĂ***

***A COMUNEI BOTOROAGA***

***JUDEȚUL TELEORMAN***

***2021 – 2027***



## **COLECTIV DE ELABORARE**

### **S.C. SUPORT PROJECTS S.R.L.**

CAEN 7022 – Activități de consultanță pentru afaceri și management

Registrul Comerțului J34/283/2016

Str.Libertății, Alexandria, județul Teleorman

Cod unic de înregistrare 36136551

Email: [office@accesfondurieuropene.ro](mailto:office@accesfondurieuropene.ro)

Drepturi de proprietate intelectuală:

În conformitate cu Legea 8/1996, prezenta strategie este proprietatea societății

S.C. SUPORT PROJECTS S.R.L. și nu poate fi utilizată decât în scopul pentru care a fost elaborată. Orice reproducere, copiere, împrumutare sau întrebuințare integrală sau parțială, directă sau indirectă, în alt scop, fără permisiunea proprietarului sau a beneficiarului, acordată legal, în scris, intră sub incidența sancțiunilor legale privind drepturile de proprietate intelectuală și a drepturilor conexe.



## 1. Contextul elaborării Strategiei de Dezvoltare Locală

Strategia de Dezvoltare Locală cuprinde perioada de referință aferentă programării fondurilor structurale și de coeziune pentru perioada 2021-2027. În procesul de elaborare a documentului se va ține cont atât de prevederile documentelor propunere la nivel european cât și de specificul local al comunei Botoroaga.

Consultantul s-a asigurat că documentul propus este în conformitate cu un proces de planificare locală care să asigure coerența politicilor de dezvoltare.

Strategia de dezvoltare este elaborată în conformitate cu propunerea Comisiei Europene pentru perioada 2021-2027, care prezintă conținutul esențial al unei strategii de dezvoltare locală (*scurt rezumat prezentat mai jos*):

Strategia de dezvoltare locală conține următoarele elemente:

- (a) definirea zonei și a populației care fac obiectul strategiei;
- (b) o analiză a necesităților de dezvoltare și a potențialului zonei, inclusiv o analiză a punctelor tari, slabe, oportunități și amenințări;
- (c) o descriere a strategiei și a obiectivelor acesteia, o descriere a caracterului integrat și inovator de strategie și o ierarhie a obiectivelor, inclusiv ținte clare și măsurabile pentru realizări și rezultate. Strategia trebuie să fie coerentă cu programele relevante;
- (d) o descriere a procesului de implicare a comunității în elaborarea strategiei;
- (e) un plan de acțiune care să demonstreze modul în care obiectivele sunt transpuse în acțiuni;
- (f) o descriere a procedurilor de gestionare și monitorizare a strategiei, și o descriere a procedurilor specifice de evaluare;
- (g) planul financiar al strategiei.

Principiile de punere în aplicare specifică sunt explicate după cum urmează:

I) **Strategia de dezvoltare locală este fundamentul de bază pentru dezvoltare** - Strategia de dezvoltare locală oferă cadrul pentru dezvoltarea economică și socială a zonei de funcționare a parteneriatului public-privat. Strategia de dezvoltare locală are ca scop o mai bună utilizare a resurselor, integrarea activităților locale, bazându-se pe identități comune și o viziune comună pentru zonă. Aceasta poate include, de asemenea, proiecte de cooperare bazate pe nevoile actorilor locali. Strategia de dezvoltare locală este elaborată cu participarea partenerilor locali, reprezentând instituții publice, mediul de afaceri local și sectorul civil.

II) **Strategia de dezvoltare locală este pregătită într-un parteneriat public-privat la nivel local** - Membrii parteneriatului public-privat se pun de acord și conlucrează pentru a defini obiectivele de dezvoltare locală și mijloacele pentru a le atinge;

III) **Pregătirea Strategiei de Dezvoltare Locală presupune o abordare de jos în sus** - Elaborarea și implementarea strategiei de dezvoltare locală este ancorată în nevoile de dezvoltare locală și resursele locale, așa cum sunt percepute de către actorii locali și membrii parteneriatului;

IV) **Abordarea multi-sectorială se aplică la proiectarea și punerea în aplicare a Strategiei de Dezvoltare Locală** - Procesul de planificare și implementare a dezvoltării locale se bazează pe interacțiunea dintre actori și proiecte din diferite sectoare ale economiei locale.

Un amplu proces de consultare cu actorii locali și părțile implicate în procesul de planificare/implementare este o condiție prealabilă pentru planificarea Strategiei de Dezvoltare Locală, astfel se asigură că intervențiile de dezvoltare reflectă nevoile reale de dezvoltare ale comunităților locale. Participarea actorilor locali interesați este astfel o parte esențială a planificării și în acest sens, este important ca o actorii locali și grupurile locale interesate să fie implicați în proces.

Pentru a realiza acest lucru, procesul de planificare va asigura accesul continuu la informații pentru actorii locali. Facilitățile și factorii responsabili pentru administrarea procesului de planificare (Beneficiarul) au întreprins următoarele acțiuni:

- 1) consultarea comunității locale, la toate etapele-cheie în elaborarea strategiei;
- 2) încurajarea cooperării între partenerii locali;
- 3) să depună eforturi pentru a comunica diferite etape în procesul de planificare;
- 4) să asigure transparența tuturor proceselor legate de planificare prin diferite măsuri de publicitate locale.

Procesul de planificare al Strategiei de Dezvoltare Locală conduce la o strategie de dezvoltare locală, care este:

***Legitimă în comunitățile locale*** – reflectă nevoile locale colectate în urma procesului de planificare în parteneriat, care urmează o construcție a obiectivelor de dezvoltare de jos în sus;

***Reflectă interesele diferitelor grupuri interesate*** din domeniu și, prin urmare, asigură integrarea și corelarea acestora în termeni de coerență și complementaritate;

***Reprezintă o bază bună pentru implementarea cu succes***, ca urmare a procesului de consultări ample și soluționare a potențialelor conflicte dintre grupurile locale interesate.

### ***1.1 Principii de dezvoltare locală***

În plus față de principiile enunțate, există o serie de principii care trebuie să fie respectate pe deplin în procesul de planificare a Strategiei de Dezvoltare Locală precum și în elaborarea de măsuri.

#### ***a. Sustenabilitatea***

Cu respectarea principiului durabilității, Planificatorul de Strategie de Dezvoltare Locală poate asigura că proiectele implementate în baza măsurilor și obiectivelor Strategiei de Dezvoltare Locală vor contribui la conservarea și dezvoltarea resurselor naturale și sociale locale, care oferă baza pentru economia locală pe termen lung. O viziune echilibrată de dezvoltare ținând cont de comunitățile locale, a resurselor



naturale și a resurselor economice la dispoziția acestora este o condiție de durabilitate.

#### ***b. Egalitatea de șanse***

Integrarea socială și egalitatea de șanse constituie pilonul social al durabilității. În plus față de interzicerea discriminării negative, oferind șanse egale, se pot genera și oportunități de dezvoltare sporite pentru grupurile dezavantajate sau minoritare.

#### ***c. Integrarea***

Integrarea este o consecință logică a unui proces transparent și deschis de planificare a dezvoltării locale. Conceptul implică faptul că Strategia de Dezvoltare Locală nu este un document strategic care să reflecte nevoile unei game limitate de grupuri de părți interesate (de exemplu, doar fermierii locali și întreprinderile de prelucrare a alimentelor), ci dimpotrivă, este o strategie de dezvoltare care acoperă un set complet de obiective de dezvoltare astfel cum sunt definite de un gamă largă de actori locali interesați. Prin urmare, Strategia de Dezvoltare Locală nu este un document strategic sectorial, ci se integrează nevoile diferitelor sectoare reprezentate în domeniu prin intermediul Strategiei de Dezvoltare Locală.

Integrarea înseamnă de asemenea că diferite - aparent divergente - priorități și obiective de dezvoltare sunt toate legate dezvoltarea locală a comunității.

#### ***d. Inovarea***

Inovarea este un element esențial și logică a planificării de jos în sus în care un plan de dezvoltare locală evoluează printr-o serie de consultări, discuții, dezbateri între actorii locali. Inovația este astfel o condiție prealabilă pentru măsurile de dezvoltare, care sunt "adaptate" la nevoile actorilor locali.

#### ***e. Publicitatea***

Măsurile de publicitate și transparente de luare a deciziilor și consultări asigură participarea actorilor locali în procesul de elaborare și că Strategia de Dezvoltare

Locală va fi un document care reprezintă și reflectă prioritățile de dezvoltare actorilor locali.

#### ***f. Legitimitatea***

Legitimitatea este strâns legată de conceptul de transparență și publicitate. Doar un proces transparent și deschis poate duce la o strategie de dezvoltare, care este "împărtășită" de către comunitățile locale și oferă o bază complet legitimă pentru punerea sa în aplicare.

#### ***g. Control, monitorizare și evaluare***

În cele din urmă, este esențial ca Beneficiarul să posede mecanisme adecvate pentru monitorizarea și urmărirea punerii în aplicare a Strategiei de Dezvoltare Locală. Aceasta poate lua forma unor întâlniri periodice cu implicarea părților interesate locale pentru a evalua punerea în aplicare a strategiei, și poate face, de asemenea, analiza datelor colectate cu privire la proiectele implementate și compararea lor cu obiectivele și țintele cuantificate.

### ***1.2 Etape principale în planificarea strategiei***

Procesul de planificare a Strategiei de Dezvoltare Locală a fost împărțit în două componente cheie:

#### **1. Planificarea strategiei de dezvoltare locală;**

#### **2. Planificarea punerii în aplicare a Strategiei de Dezvoltare Locală**

În **Faza 1** a planificării LDS, găsim informații relevante pentru domeniul acoperit de dezvoltare locală.

Datele utilizate în elaborarea Strategiei de Dezvoltare Locală au fost colectate și clasificate sistematic. O analiză SWOT este instrumentul pentru o astfel de clasificare și rezultatele sale pot furniza informații bune pentru Faza 2 în care este stabilită situația de referință pentru elaborarea documentului de planificare. Nevoile

actorilor locali au fost colectate într-un proces care încurajează potențialii beneficiari să participe și exprime nevoile lor de dezvoltare.

**Faza 2** cuprinde descrierea situației și analiza nevoilor bazate pe datele primite și de input-urile culese de la potențialii beneficiari.

**Faza 3** include dezvoltarea strategiei, inclusiv viziune, temele prioritare, obiectivele și măsurile detaliate. În ceea ce privește măsurile, trebuie remarcat că acestea pot fi dezvoltate în două moduri:

a) Derivat prin ierarhia de viziune - teme - obiective în cursul consultărilor publice;

Strategia de Dezvoltare Locală a Comunei Botoroaga, județul Teleorman  
Perioada de referință 2021-2027

b) Derivat din ideile de proiecte colectate de la părțile interesate locale și integrat în structura de obiective - teme – viziune.

A doua componentă (sau Faza 4) - planificarea punerii în aplicare a Strategiei de Dezvoltare Locală se va concentra pe capacitățile, resursele, metodele și normele necesare pentru realizarea cu succes a obiectivelor și măsurilor descrise. Anumite părți ale acestei componente pot fi dezvoltate simultan cu procesul de planificare.

### ***1.3 Principii de lucru***

În ceea ce privește elaborarea unei amenajări durabile vor trebui luate în considerare principiile următoare, care vizează o dezvoltare durabilă și echilibrată din punct de vedere regional.

Deciziile și investițiile cu efecte teritoriale se orientează prin raportare la un model de dezvoltare policentrică, atât la nivel european cât și la nivel național și regional.

Sistemele urbane și funcțiunile urbane, inclusiv centrele urbane de mărime mică și mijlocie din regiunile rurale, trebuie să fie dezvoltate în așa fel încât accesul regiunilor rurale la funcțiunile urbane să fie înlesnite. Parteneriatele oraș-sat au de jucat un rol din ce în ce mai important, mai ales în domeniul unei structuri



echilibrate a armăturii urbane, al dezvoltării rețelelor de transporturi publice, al revitalizării și diversificării economiei zonelor rurale, al creșterii productivității infrastructurilor, al dezvoltării spațiilor de agrement pentru populațiile urbane, al protecției și valorificării patrimoniului natural și cultural. Condițiile pentru un parteneriat oraș-sat eficient rezidă într-o bună colaborare între colectivitățile teritoriale, pe picior de egalitate.

O politică de amenajare mai echilibrată din punct de vedere regional trebuie să asigure o mai bună interconexiune a orașelor mici și mijlocii, ca și a spațiilor rurale și a regiunilor insulare, la principalele axe și centre de transport (căi ferate, autostrăzi, porturi, aeroporturi, centre intermodale)

### **1. Promovarea coeziunii teritoriale prin intermediul unei dezvoltări socio-economice echilibrate și de îmbunătățire a competitivității.**

Deciziile și investițiile cu efecte teritoriale se orientează prin raportare la un model de dezvoltare policentrică, atât la nivel european cât și la nivel național și regional.

### **2. Promovarea încurajării dezvoltării generate de funcțiunile urbane și de îmbunătățirea relațiilor dintre orașe și sate**

Sistemele urbane și funcțiunile urbane, inclusiv centrele urbane de mărime mică și mijlocie din regiunile rurale, trebuie să fie dezvoltate în așa fel încât accesul regiunilor rurale la funcțiunile urbane să fie înlesnite. Parteneriatele oraș-sat au de jucat un rol din ce în ce mai important, mai ales în domeniul unei structuri echilibrate a armăturii urbane, al dezvoltării rețelelor de transporturi publice, al revitalizării și diversificării economiei zonelor rurale, al creșterii productivității infrastructurilor, al dezvoltării spațiilor de agrement pentru populațiile urbane, al protecției și valorificării patrimoniului natural și cultural. Condițiile pentru un parteneriat oraș-sat eficient rezidă într-o bună colaborare între colectivitățile teritoriale, pe picior de egalitate.

### **3. Promovarea unor condiții de accesibilitate mai echilibrate**

O politică de amenajare mai echilibrată din punct de vedere regional trebuie să asigure o mai bună interconexiune a orașelor mici și mijlocii, ca și a spațiilor rurale și a regiunilor insulare, la principalele axe și centre de transport (căi ferate, autostrăzi, porturi, aeroporturi, centre intermodale) și eliminarea curenților în materie de legături intra-regionale. Accesibilitatea regională trebuie să fie ridicată prin eliminarea verigilor lipsă intra-regionale.

#### **4. Facilitarea accesului la informație și cunoaștere**

Apariția societății informaționale este astăzi fenomenul cel mai semnificativ al remodelării societății globale și a structurilor sale teritoriale. O atenție deosebită trebuie acordată tuturor regiunilor pentru ca accesul la informație să nu fie limitat de constrângeri fizice sau de altă natură. Ar trebui realizate îmbunătățiri ale rețelelor de telecomunicații, iar tarifele nu ar trebui să fie prohibitive.

#### **5. Reducerea degradării mediului**

Problemele de mediu care decurg dintr-o coordonare insuficientă a politicilor sectoriale sau din deciziile locale trebuie să fie anticipate și contracarate. În această perspectivă, politica de amenajare trebuie să acorde o atenție deosebită practicilor agricole și silvicole mai puțin distrugătoare, promovării sistemelor de transport și de energie care să favorizeze mai mult mediul ambiental, regenerarea zonelor urbane degradate și reabilitarea acestora, regenerarea mediului din zonele afectate de activități industriale poluante și de vechile zone militare, ca și controlului sub-urbanizării.

#### **6. Valorificarea și protecția resurselor și patrimoniului natural**

Resursele naturale contribuie nu numai la echilibrul ecosistemelor, dar și la atractivitatea regiunilor, la valoarea lor recreativă și la calitatea generală a vieții.

Acestea trebuie, în consecință, să fie protejate și valorificate - Convenția privind Conservarea Vieții Sălbatice și a Mediului Natural al Europei (1979)



Strategiile integrate pentru gestiunea resurselor de apă trebuie să includă protecția apelor de suprafață și a apelor subterane, controlul activităților agricole în materie de fertilizare și irigare, tratamentul apelor uzate etc. Alimentarea cu apă a unei regiuni îndepărtate ar trebui să fie avută în vedere doar atunci când resursele locale sunt insuficiente sau inexploatabile și când posibilitățile locale de păstrare a apei au fost epuizate.

#### **7. Valorificarea patrimoniului cultural ca factor de dezvoltare**

Valorificarea patrimoniului cultural, care crește atractivitatea regională și locală pentru investitori, pentru turism și populație, este un factor important de dezvoltare economică și contribuie astfel în mod semnificativ la întărirea identității regionale. Amenajarea teritoriului va trebui să contribuie la o gestiune integrată a patrimoniului cultural înțelesă ca un proces evolutiv care protejează și conservă patrimoniul luând în considerare nevoile societății moderne.

#### **8. Dezvoltarea resurselor energetice în menținerea securității**

Amenajarea teritoriului susține promovarea resurselor de energie regenerabile ca sisteme coerente în teritoriu și respectuoase cu mediul, cât și completarea rețelilor de transport al energiei.

#### **9. Promovarea unui turism de calitate și durabil**

Amenajarea teritoriului trebuie să aibă în vedere utilizarea ocaziilor de dezvoltare care decurg din turism, mai ales în cazul regiunilor defavorizate. Vor trebui promovate, cu prioritate, forme de turism de calitate și durabile. În acest context, un rol deosebit revine politicilor de dezvoltare teritorială și urbană. O cunoaștere aprofundată a ecosistemelor și locurilor cu potențial turistic este în general necesară, la fel ca și utilizarea unor noi instrumente și proceduri de ghidaj și de control public (verificarea compatibilității teritoriale).

#### **10. Limitarea preventivă a efectelor catastrofelor naturale**

Catastrofele naturale, cum ar fi cutremurele de pământ, uraganele, inundațiile, avalanșele, alunecările de teren etc. sunt cauza, în fiecare an în Europa, a unor pagube considerabile cu consecințe grave pentru viața și sănătatea persoanelor, pentru economie, pentru structurile urbane și pentru peisaje. Ar trebui luate măsuri preventive în cadrul amenajării teritoriului cu scopul de a limita amploarea pagubelor și a face armătura urbană mai puțin vulnerabilă. Asemenea măsuri privesc, de exemplu, destinația terenurilor și a construcțiilor.

**Dezvoltarea durabilă** se fundamentează pe trei principii majore ce o caracterizează:

- ❖ *preocuparea pentru echitate și corectitudine între țări, regiuni și generații;*
- ❖ *viziunea de lungă durată asupra procesului dezvoltării;*
- ❖ *gândirea sistemică, interconexiunea între economie, societate și mediu.*

<b>Economic</b>	Bazat pe principiul generării unui venit maxim în condițiile menținerii capitalului (fizic, natural, uman), dezvoltarea durabilă se referă la valoarea capitalului (natural și uman). Pe plan contabil, dezvoltarea durabilă constă în acumulările care trebuie să depășească consumurile, adică abordată sub aspectul eficienței economice.
<b>Ecologic</b>	Bazat pe susținerea sistemelor biologice naturale și antropizate, dezvoltarea durabilă este abordată sub forma unei populații în continuă creștere și a unui consum de resurse ce diminuează stocurile și potențialul de refacere, cu consecințe nedorite asupra echilibrului ecologic general. În tendința de a oferi cât



	<p>mai multe oportunități generațiilor viitoare, se înscrie și conservarea biodiversității globale, indiferent de avantajele cunoscute, în prezent, pentru unele specii;</p>
<b>Socio-cultural</b>	<p>Bazat pe menținerea stabilității sistemelor sociale, educaționale și culturale pentru determinarea echității intra și intergeneraționale, prin păstrarea diversității culturale și încurajarea pluralismului de idei, efect al unei educații permanente și care vizează amplificarea potențialului uman, îmbunătățirea acestuia cu noi valențe, asigurându-se astfel utilizarea mai eficientă a factorilor materiali ai producției;</p>
<b>Moral și spiritual</b>	<p>Durabilitatea este pusă în relație cu valorile etice ale comportamentului uman, ca factor de sporire a eficienței muncii sociale;</p>
<b>Temporal</b>	<p>evidențieze mărimea proceselor de înlocuire și reînnoire în raport cu cele de depreciere, primele să depășească sau cel mult să fie egale, pe termen scurt, comparativ cu cealaltă parte a ecuației.</p>

În esență, diferitele definiții privitoare la durabilitate sunt abordate „în viziunea reconcilierii dintre economie și mediul înconjurător pe o nouă cale care să susțină progresul uman, nu numai în câteva locuri și pentru câțiva ani, ci pentru întreaga planetă și pentru un viitor îndelungat”, ceea ce înseamnă și realizarea unui set de obiective economice și sociale, și care se referă la asigurarea:

- ❖ creșterii economice cu luarea în considerare a conservării și protejării resurselor naturale, cerințelor esențiale de muncă, hrană, energie, apă, locuințe și asistență medicală pentru oameni;
- ❖ unei noi calități a proceselor de creștere economică;
- ❖ creșterii controlate a populației;
- ❖ conservării și sporirii rezervei de resurse;
- ❖ restructurării tehnologice și menținerii sub control a posibilelor riscuri;
- ❖ abordări integrate a protecției mediului înconjurător, creșterii economice și necesarului de energie

#### **1.4 Strategia de dezvoltare locală a comunei Botoroaga**

Inițiativa unui document de planificare strategică la nivelul comunei a pornit din necesitatea abordării procesului de dezvoltare durabilă la nivel local într-un mod concertat, cuprinzând atât viața socio-economică, cultural-educatională și infrastructură, cu respectarea principiilor de transparență și dezbateră publică a politicilor locale.

Activitatea de planificare strategică a Comunei Botoroaga a început în anul 2007 și are ca scop dezvoltarea unui sistem de activități inițiat deja de actuala administrație și promovarea competitivității teritoriale precum și crearea unei viziuni a viitorului comunei noastre.

Obiectivele acestei strategii sunt:



- ❖ Identificarea cadrului socio-economic în care se găsește în prezent comuna Botoroaga
- ❖ Crearea unui plan de acțiuni și a obiectivelor de urmărit pe termen mediu și lung
- ❖ Conturarea unei metodologii pentru a identifica resurse în vederea

implementării strategiei

- ❖ Pregătirea de acțiuni concrete în acord cu planificările existente la nivel de administrație locală.

Viziunea de plecare este reprezentată în sinteză, de diagnoza realității locale, baza pe care se sprijină orice acțiune și ipoteza fiind resursele culturale și sociale ale comunei.

Analiza diferitelor perspective și alternative deschise spre implementare, în raport cu realitățile specifice regionale și locale, precum și extrapolarea pe baza informațiilor prezente, a condus la construirea scenariului propus de prezenta strategie. Trecerea între situația prezentă și cea pe care ne-o dorim se va putea realiza prin implementarea obiectivelor care rezultă din această strategie. Reprezentanții diferitelor instituții publice, economice, culturale, sociale care au făcut parte din grupurile de lucru și au furnizat informații au contribuit la identificarea macro-obiectivelor și a direcțiilor de dezvoltare (axe prioritare).

Actuala stare de planificare, legată de imprevizibilitatea și complexitatea dinamicilor ce guvernează procesele administrative și economice, face să devină urgentă conceperea unor mecanisme ce pot garanta un raport din ce în ce mai strâns între evaluare și proces de plan.

Suprapunerea limitelor induse de diferitele exigente de sector, indicațiilor asupra amenajărilor teritoriale, ce provin din directivele tehnice și din indicațiile pentru dezvoltare sugerate de sistemul de finanțări conexas cu Fondurile Europene – face să devină mai delicată tema celui ce planifică și întocmește o strategie de dezvoltare.

In fata multiplicarii informatiilor si asteptarilor, cel care planifica are datoria de a evalua care sunt caile oportune pentru o proiectare orientata catre o dezvoltare coerenta si unitara a teritoriului.

Aceasta abordare este cu atat mai actuala, cu cat devin active noile mecanisme generate de principiul subsidiaritatii, respectiv de promovarea descentralizarii economice si financiare si deplasarea accentului catre administratia locala. Participarea si pregatirea devin elemente semnificative pentru implementarea „Strategiei de Dezvoltare Locala”, cu scopul de a realiza strategiile, obiectivele si continuturile identificate de Administratia Comunei Botoroaga.

Pe de alta parte, planificarea in sine impune noi modele si noi metode de abordare pentru armonizarea strategiilor la nivel supracomunal. Strategia, pentru a fi eficace, trebuie sa tina cont de diferitele argumente de dezvoltare a teritoriului, cu obiectivul dezvoltarii integrate in toate sectoarele ce contribuie in general la imbunatatirea calitatii vietii.

Prezenta strategie de dezvoltare locala intentioneaza sa confrunte caracteristicile evidente ale economiei locale, din ce in ce mai orientata spre modelul de dezvoltare integrata, cu diferitele argumente de dezvoltare prezente pe teritoriu si reprezentate de indicatiile politicilor comunitare aplicate prin utilizarea Fondurilor Europene.

Verificarea compatibilitatii interventiilor, in acest sens, va trebui sa tina cont de elementele semnificative ce caracterizeaza economia localitatii, in asa fel incat criteriile de fezabilitate si coerenta sa poata constitui o vointa precisa de transformare reala a teritoriului comunei. Cu alte cuvinte, evaluarea trebuie conceputa nu ca un instrument de verificare si reflex static a urgentelor sociale si de mediu, ci ca experimentare dinamica a unui ansamblu de interventii capabile sa satisfaca concret prioritatile indicate in Strategia de Dezvoltare Locala.

Din acest motiv, se subliniaza necesitatea introducerii Comunei Botoroaga in tabloul dezvoltarii judetului, regiunii si tarii, cat si realizarea unei planificari rationale in vederea accesarii finantarilor din surse publice (europene, nationale, regionale si judetene) si din resurse private.

La baza realizării Strategiei stau principiile de:

- Validitate științifică (procesul trebuie să respecte cerințele tehnice ale planificării strategice);
- Implicarea comunității (procesul trebuie să fie deschis tuturor celor interesați din comunitate);
- Transparență și obiectivitate (procesul trebuie să fie transparent și să reflecte interesele comunității ca întreg);
- Coerență și continuitate (construcția documentului de planificare nu înseamnă finalizarea procesului strategic; acest document trebuie să rămână deschis ideilor și completărilor viitoare). Aceasta apare ca și calea de urmat către integrarea diferitelor circuite sustinatoare ale progresului, care se articulează în crearea de sinergii capabile să dezvolte localitatea ca sistem complex, în toate aspectele sale esențiale.

Programul de față este instrumentul central prin care administrația Comunei Botoroaga exercită rolul de strateg pentru un nou model de dezvoltare, pus în aplicare în așa fel încât să depășească dificultățile unei programări fragmentare care, nu numai că nu favorizează o ulterioară dezvoltare, dar ar risca să facă inutil orice efort financiar și de programare.

### ***CONTEXTUL NATIONAL***

Planul național de dezvoltare este un concept specific politicii europene de coeziune economică și socială (*Cohesion Policy*). Aceasta urmărește dezvoltarea echilibrată a membrilor Uniunii, prin diminuarea disparităților de dezvoltare între statele membre/regiunile comunitare și este susținută, în acest scop de instrumentul financiar numit Fonduri Structurale.

Propunerile Comisiei Europene privind managementul Fondurilor Structurale în perioada de programare 2021-2027 reflectă o reorientare sporită în sensul susținerii eforturilor de atingere a obiectivelor fundamentale respectiv creșterea competitivității, ocuparea deplină și durabilă și protecția mediului.



Pe aceleasi obiective se axeaza si Strategia de dezvoltare a Planului National de Dezvoltare (PND) 2021-2027.

In contextul aderarii Romanei la Uniunea Europeana, Planul National de Dezvoltare a fost structurat, pentru perioada 2021-2027, pe sase prioritati nationale de dezvoltare socio-economica:

1. Modernizarea accelerată a sistemelor de educație și formare profesională și de sănătate publică, ținând seama de evoluțiile demografice nefavorabile și de impactul acestora asupra pieței muncii;
2. Folosirea celor mai bune tehnologii disponibile, din punct de vedere economic și ecologic, în deciziile investiționale din fonduri publice pe plan național, regional și local și stimularea unor asemenea decizii din partea capitalului privat; introducerea fermă a criteriilor de eco-eficiență în toate activitățile de producție sau servicii;
3. Anticiparea efectelor schimbărilor climatice și elaborarea atât a unor soluții de adaptare pe termen lung, cât și a unor planuri de măsuri de contingență inter-sectoriale, cuprinzând portofolii de soluții alternative pentru situații de criză generate de fenomene naturale sau antropice;
4. Asigurarea securității și siguranței alimentare prin valorificarea avantajelor comparative ale României în privința dezvoltării producției agricole, inclusiv a produselor organice; corelarea măsurilor de creștere cantitativă și calitativă a producției agricole în vederea asigurării hranei pentru oameni și animale cu cerințele de majorare a producției de biocombustibili, fără a face rabat de la exigențele privind menținerea și sporirea fertilității solului, biodiversității și protejării mediului;
5. Necesitatea identificării unor surse suplimentare de finanțare, în condiții de sustenabilitate, pentru realizarea unor proiecte și programe de anvergură, în special în domeniile infrastructurii, energiei, protecției mediului, siguranței alimentare, educației, sănătății și serviciilor sociale;

6. Protecția și punerea în valoare a patrimoniului cultural și natural național; racordarea la normele și standardele europene privind calitatea vieții să fie însoțită de revitalizarea, în modernitate, a unor moduri de viață tradiționale, în special în zonele montane și cele umede.

## **CONTEXTUL EUROPEAN**

Contextul european vizeaza Programul National de Dezvoltare (PND).

Procesul de programare a fondurilor europene nerambursabile 2021-2027 se refera la urmatoarele:

- Concentrarea tematica supra prioritatilor Strategiei Europa 2027 pentru o “Europa mai inteligenta, O europa mai verde,O Europa mai conectata, O Europa mai sociala” O Europa mai aproape de cetatenii săi ;
- Un cadru unic de programe la nivelul fiecarui stat membru numit Contract/Acord de Parteneriat (C/AP) 2021-2027, care va acoperii instrumentele structurale si fondurile destinate dezvoltarii rurale si pescuitului, respectiv:
  - Fondul European pentru Dezvoltare Regionala (FEDR) ;
  - Fondul Social European (FSE);
  - Fondul de Coeziune (FC);
  - Fondul European Agricol pentru Dezvoltare Rurala (FEADR);
  - Fondul European pentru Pescuit si Afaceri Maritime (FEPM).
    - Posibilitatea elaborarii unor programme multi-fond ;
    - Oportunitati extinse pentru abordarea teritoriala a programarii ;
    - Un accent crescut pe performanta si monitorizarea rezultatelor;
    - Impunerea unor conditionari macroeconomice, ex-ante si ex- post pentru accesarea/cheltuirea fondurilor;

- Simplificarea procesului de implementare si un mai bun management al fondurilor.

In scopul imbunatatirii implementarii politicii de coeziune in Romania pentru anii 2021-2027, in special avand in vedere nivelul redus al absorbtiei pentru perioada 2014-2020, orientarile metodologice pleaca de la premisa necesitatii unei noi abordari programantice, cu urmatoarele caracteristici:

- Un accent deosebit, inca din stadiul incipient al procesului de programare, asupra coerenței sistemului si regulilor de implementare a interventiilor;
- Concentrarea fondurilor asupra unui numar relativ redus de obiective tematice si prioritati de investitii, in vederea maximizarii impactului fondurilor si asigurarii unei eficiente crescute in procesul de management;
- Un procesul de consultare parteneriala bine gestionat;
- Asigurarea capacitatii administrative adecvate structurilor desemnate pentru managementul programelor;
- Eliminarea obstacolelor administrative si legislative care genereaza implementarea coerenta a proiectelor;
- Dezvoltarea unui portofoliu solid de proiecte mature si a unor scheme financiare de diverse tipuri si valori, care as acopere cel putin primii 3 ani de implementare.

### ***CONTEXTUL REGIUNII SUD MUNTENIA***

In perioada februarie 2005 – mai 2006, in cadrul Comitetului Regional pentru Elaborarea in Parteneriat a Planului de Dezvoltare Regionala (CRP) 2021-2027, au avut loc grupuri de lucru tematice in vederea revizuirii analizei regionale socio-economice pentru elaborarea analizei SWOT, revizuirea prioritatilor regionale



pentru programarea si formularea strategiei regionale de dezvoltare pentru perioada 2021-2027.

Prioritățile regionale au fost stabilite in stransa corelare cu cele din cadrul politicii nationale de dezvoltare, orientata spre atingerea obiectivului de coeziune economica si sociala de catre Romania in calitate de stat membru al UE. Incepand cu 2007, Romania va beneficia de acces la fondurile care finanteaza Politica de Coeziune, Politica Agricola si Politica Comuna de Pescuit.

Prin elaborarea PDR si a Strategiei de dezvoltare pentru perioada 2021-2027 s-a creat cadrul de planificare care sta la baza stabilirii eligibilitatii proiectelor ce vor fi finantate in regiune prin diferite programe. Partenerii regionali, precum si alte institutii, manifesta interes fata de continutul PDR, acesta constituind punctul de plecare in elaborarea altor documente de programare sectoriale si subsectoriale regionale:

- ❖ Planul Regional de Actiune pentru Mediu
- ❖ Planul Regional pentru Gestionarea Deseurilor
- ❖ Planul Regional pentru Ocuparea Fortei de Munca
- ❖ Planul Regional de Actiune pentru Invatamantul Profesional si Tehnic

Strategia de dezvoltare regionala este corelata cu politicile si reglementarile comunitare, precum si cu strategiile de dezvoltare la nivel national, obiectivele sale prioritare fiind orientate in principal spre domeniile de interventie ale Instrumentelor Structurale si ale fondurilor europene care finanteaza dezvoltarea rurala si pescuitul 2027 este reducerea disparitatilor de dezvoltare intre regiunea Sud Muntenia si celelalte regiuni ale tarii in scopul cresterii nivelului de trai al cetatenilor.

Obiectivul general de mai sus poate fi atins prin:

- 1) Crearea de noi locuri de munca avand in vedere scaderea numarului de lucratori din agricultura si alte cateva sectoare industriale.
- 2) Cresterea atractivitatii regionale si dezvoltarea durabila a regiunii prin imbunatatirea infrastructurii, valorificarea zonelor urbane si a potentialului turistic.
- 3) Cresterea competitivitatii regionale prin sprijinirea intreprinderilor, dezvoltarea infrastructurii si calificarea resurselor umane .

Pe langa investitii considerabile, pentru realizarea obiectivelor prevazute sunt stabilite urmatoarele prioritati:

1. Sprijinul pentru cresterea competitivitatii economice in sectorul privat
2. Modernizarea si dezvoltarea infrastructurii regionale
3. Dezvoltarea turismului si valorificarea patrimoniului natural si a mostenirii cultural - istorice
4. Dezvoltarea resurselor umane in sprijinul unei ocupari durabile si imbunatatirea serviciilor sociale
5. Dezvoltarea zonelor rurale si montane
6. Protectia si imbunatatirea calitatii mediului.

Pentru perioada 2021 – 2027, Strategia de Dezvoltare Regională este un document integrator, care își propune armonizarea politicilor și strategiilor existente în diferitele domenii ale vieții economice și sociale cu impact la nivel regional. Pentru implementarea Strategiei de dezvoltare regionala și prin intermediul fondurilor europene este necesară asigurarea corelării acesteia cu politica de coeziune a UE. În acest sens, au fost luate în considerare obiectivele europene promovate prin Strategia Europa 2024 și s-a asigurat corelarea cu obiectivele tematice și prioritățile de investiții, promovate prin propunerile de regulamente pentru perioada 2021–2027.

Gradul de atingere a obiectivelor Strategiei Europa 2020 la nivel național și regional

Obiectiv principal	Țintă UE	Țintă România	Valoare actuală în România	Valoare actuală în regiune
Rata de ocupare pentru populația cu vârsta cuprinsă între 20 și 64 de ani	75%	70%	62,8%	63,8%
Procentul din PIB investit în cercetare-dezvoltare	3%	2%	0,47%	0,21%
Emisiile de gaze cu efect	-20% față de anul	-19% față de anul	-11% față de anul	N/A



de seră	1990	2005	2005	
Ponderea energiilor regenerabile în totalul consumului de energie	20%	24%	23,4%	N/A
Rata abandonului școlar timpuriu	mai puțin de 10%	mai puțin de 11,3%	17,5%	18%
Ponderea persoanelor cu vârsta între 30-34 de ani care au studii universitare	40%	26,7%	20,4%	14%
Reducerea numărului persoanelor amenințate de sărăcie sau excluziune socială	cu 20 milioane de persoane	cu 580.000 de persoane	40,3% din totalul populației se află în situație de risc	48% din totalul populației se află în situație de risc

Abordarea urmarita din cadrul Strategiei propune o viziune largă care include activități care pot fi finanțate din multiple surse de finanțare (buget național, buget local, instrumente structurale/alte instrumente financiare).

Ca urmare a detalierii situației economico-sociale existente, pe baza analizei corelate a nevoilor, a potențialului de dezvoltare și ținând cont de direcțiile de orientare strategică europeană, considerăm că viziunea strategiei trebuie să asigure dezvoltarea durabilă și echilibrată a Regiunii Sud Muntenia.

Modelele de dezvoltare se bazează pe factorii creșterii economice. Modelul endogen are în vedere factorii fundamentali: teren (sol, subsol), muncă (forță de muncă) și capital (fizic și financiar). La acestea, modelul endogen adaugă progresul tehnologic.

Toți acești factori conferă diferitelor țări avantaje comparative. Teoriile moderne pun accent pe avantajele competitive, în centru aflându-se resursa umană. De aceea, societatea spre care ne îndreptăm este definită ca societate inteligentă, bazată pe cunoaștere. Aceasta este și orientarea primordială trasată de UE pentru perioada 2021-2027.

Prin prisma acestor modele, în conturarea unei viziuni pentru Regiunea Sud Muntenia pe perioada 2021-2027 și de lungă durată se impune determinarea în primul rând a factorilor comparativi și competitivi de care dispune. Din analizele

întreprinse în cadrul Profilului socio-economic rezultă evident că Regiunea Sud Muntenia este relativ mai abundentă în teren decât în populație sau în capital.

#### **Factori de natura avantajelor comparative**

Teren: cea mai mare suprafață de teren agricol din țară (2.432.301 ha), din care 1.965.228 ha arabil, 288.019 ha pășuni, 108.419 ha fânețe, 28.817 ha vii și 41.818 ha livezi. păduri 658,7 mii ha; ape: Olt, Vedea, Argeș, Ialomița, Siret, Dunărea ca graniță sudică a regiunii cu ostroave, lacuri și ape subterane; subsol: petrol, gaze naturale, cărbune, sare, marne calcaroase, sulf, acumulări de gips și izvoare minerale. Regiune relativ abundentă în teren (Călărași, Ialomița, Giurgiu și Teleorman), în special agricol.

Regiunea Sud Muntenia este localizată în partea de sud a României, învecinându-se la nord cu regiunea Centru, la est cu regiunea Sud - Est, la vest cu regiunea Sud - Vest, iar la sud cu Bulgaria, limita fiind dată de fluviul Dunărea. Cu o suprafață de 34.453 km<sup>2</sup>, reprezentând 14,5% din suprafața României, regiunea Sud Muntenia ocupă locul al 3-lea ca mărime din cele 8 regiuni de dezvoltare.

O caracteristică aparte, cu multiple implicații de ordin socio-economic, o reprezintă faptul că este singura regiune din țară ce conține o regiune enclavă în partea mediană, și anume regiunea București - Ilfov. Un alt aspect favorabil îl reprezintă și prezența, în partea de sud, a fluviului Dunărea, fapt ce oferă posibilitatea de a avea conexiuni cu cele opt țări riverane, iar prin intermediul canalului Dunăre - Marea Neagră de a avea ieșire la Marea Neagră și acces la portul Constanța, principala poartă maritimă a țării.

🚧 Forța de muncă: populație 3.243.268 din care 41,4% (1.342.035) locuia în mediul urban (sub media înregistrată la nivel național de 54,9%) și 58,6% (1.901.233) în mediul rural, circa 26.110 studenți. Abundența relativă numeric dar deficitară profesional, mai ales nivel mediu.

🚧 Capital: - fizic capacități active: energie electrică, hidro și termo, autoturisme, chimicale plastice și sodice, nave, materiale construcții, industrie ușoară, industrie agroalimentară.

a. fizic capacități inactive: locomotive, vagoane, transformatoare, mașini agricole, avioane, aparataj, îngrășăminte chimice, conserve.



- b. capital financiar: economisire regională scăzută, investiții străine concentrate pe autoturisme și aluminiu. Deficit relativ de capital (fizic inclusiv infrastructură, financiar, mai ales investiții străine).

#### **Factori de natura avantajelor competitive**

- ✚ Existenți: poziție nodală rutieră (căi ferate, aeriană), muncă zile de lucru urban și sfârșit de săptămână rural.
- ✚ Emergenți: zona IT (programare), C/D electrotehnică și agroindustrială.
- ✚ Slabi: spirit antreprenorial educat, management profesionalizat, satisfacția consumatorului, spirit comunitar și asociativ.

Teoria economică Heckscher-Ohlin, confirmată în mare măsură în practică, indică faptul că țările și în cadrul lor zonele ar trebui să se concentreze pe activitățile și produsele intensive în factorul sau factorii relativ abundenți. De exemplu, dacă o țară dispune de mai mult teren decât populația (cazul Australiei sau al Canadei), ar trebui să producă mai degrabă produse agricole, care sunt intensive în teren (în cost terenul este important). Dacă o altă țară este relativ abundentă în populație (forță de muncă), comparativ cu terenul (cazul Japoniei) ar trebui să se specializeze în produse manufacturate, care sunt intensive în forță de muncă (în cost forța de muncă este importantă).

Pornind de la aceste premise de fapt și de raționament, viziunea pe termen lung conduce la concluzia că regiunea Sud Muntenia dispune în primul rând de un avantaj comparativ care poate deveni și competitiv prin ecologizare în domeniul agriculturii, în sensul larg al noțiunii: culturi agricole, pomicultură, viticultură, zootehnie, silvicultură, incluzând activitățile de prelucrare, localizate în zona rurală, în concept de dezvoltare rurală, cu atât mai mult cu cât populația rurală deține cea mai mare parte, în jur de 52% din populația regiunii, neluând în considerare faptul că și o parte crescândă din populația urbană își desfășoară activitatea parțial în mediul rural.

O astfel de prioritizare nu exclude opțiunea dezvoltării industriale, ci o ranforsează prin agroindustrie și, în mod necesar, prin întreaga gamă de producții industriale de

tractoare, mașini agricole, autovehicule utilitare, produse chimice, materiale de construcții și multe altele legate de agricultura propriu-zisă.

Adăugate la pilonii industriali deja existenți, sector energetic, metale neferoase, autoturisme, construcții navale, industrie chimică, industrie ușoară, astfel de activități industriale legate de agricultură ar prefigura regiunea ca o zonă industrial-agrară sau agro-industrială puternică, bazată pe complementaritate de activități și pe competitivitate de tipul unor zone asemănătoare din Canada sau Franța.

### **Viziunea**

Viziunea regiunii Sud Muntenia pentru perioada de programare 2021-2027 este aceea de a deveni un promotor al competitivității atât în domeniul industrial, cât și în agricultură, dar și al economiei digitale prin dezvoltarea unui mediu de afaceri performant bazat pe resurse umane competente, integrarea tehnologiilor inovative și promovarea dezvoltării durabile.

Bazată pe concluziile analizei socio-economice și SWOT, pe avantajele comparative ale regiunii, pe punctele tari și oportunitățile acesteia, strategia, prin structură și conținut urmărește formularea unui răspuns coerent și articulat la problemele și punctele slabe ale regiunii, prin propunerea unei viziuni strategice ce susține dezvoltarea economică și echilibrată a regiunii, concomitent cu dezvoltarea capacității acesteia de a se adapta și de a putea răspunde la principalele schimbări economice cheie.

Strategia se adresează unei game diverse de probleme economice, sociale și de mediu ale comunităților, care sunt relevante pentru a defini și furniza obiectivele necesare obținerii dezvoltării durabile și creșterii coeziunii economice, sociale și teritoriale în regiune. Totodată, strategia se concentrează pe o combinație între investițiile de tip hard (în infrastructură) și măsuri de tip soft (în domeniul resurselor umane), pentru a putea adresa în mod armonizat raportul nevoi-resurse, obiective de atins și mijloace necesare. Mai mult, această viziune se bazează pe acțiunile prevăzute de autoritățile publice locale, singure sau în parteneriat cu diverși actori locali sau regionali din sectorul public sau privat, în vederea asigurării



unei dezvoltări economice, sociale și teritoriale durabile și pentru a realiza obiectivul general al strategiei.

### **Obiectivul general**

Stimularea unui proces de creștere economică durabilă și echilibrată a regiunii Sud Muntenia, bazată pe inovare și favorabilă incluziunii sociale, care să conducă la creșterea prosperității și calității vieții locuitorilor săi.

Acest obiectiv este corelat cu abordarea europeană privind creșterea competitivității regiunilor și promovarea echității prin prevenirea marginalizării zonelor cu probleme de dezvoltare economică și socială.

Astfel, obiectivul implică asigurarea unui standard de viață ridicat, prin creștere și dezvoltare

economică, socială și teritorială echilibrată, bazată pe inovare, utilizarea eficientă a resurselor și

favorabilă incluziunii sociale.

### **Obiectivele strategice specifice**

Scopul strategic reflectă abordarea concentrată, integrată și flexibilă pentru:

- îmbunătățirea competitivității și capacității inovatoare a economiei regiunii în vederea creșterii economice;
- reducerea disparităților economice și sociale existente în interiorul regiunii și creșterea gradului de includere a comunităților dezavantajate în viața economică a acestora;
- protejarea și îmbunătățirea condițiilor de mediu și a biodiversității;
- folosirea rațională a resurselor naturale.

Atingerea obiectivului strategic general se va face printr-un set de obiective strategice specifice, care reflectă combinația aspirațiilor sociale, economice și de mediu ale regiunii.

Prin obiectivele specifice, Planul urmărește eliminarea factorilor care blochează dezvoltarea pe ansamblu a regiunii, exploatând totodată avantajele care furnizează oportunități de dezvoltare.

Împreună, cele șapte obiective specifice vor contribui la obținerea prosperității regiunii, asigurând totodată o dezvoltare pe termen lung a comunităților acesteia.

Obiectivele strategice specifice care vor ghida implementarea Planului și care printr-o abordare cuprinzătoare și integrată urmăresc revitalizarea economică și socială a regiunii, sunt:

1. Creșterea atractivității și accesibilității regiunii Sud Muntenia prin dezvoltarea mobilității și conectivității populației, bunurilor și serviciilor conexe în vederea promovării dezvoltării durabile;
2. Dezvoltarea policentrică și echilibrată a rețelei de localități urbane;
3. Creșterea economiei regionale prin stimularea competitivității IMM-urilor autohtone și consolidarea cercetării – dezvoltării – inovării;
4. Protejarea și utilizarea eficientă a resurselor naturale și a patrimoniului natural;
5. Dezvoltarea capitalului uman din regiunea Sud Muntenia prin creșterea accesului și a participării la educație și instruire pe tot parcursul vieții și stimularea ocupării forței de muncă;
6. Îmbunătățirea accesului la asistență medicală și servicii sociale de calitate și promovarea incluziunii sociale;
7. Creșterea rolului așezărilor rurale și a contribuției agriculturii la economia regiunii Sud Muntenia;

Definirea **priorităților și măsurilor** de dezvoltare la nivel regional pentru viitoarea perioadă de programare 2021 – 2027 a reprezentat un proces participativ, realizat prin implicarea actorilor regionali relevanți, fiind astfel create premisele necesare pentru identificare nevoilor reale de dezvoltare ale regiunii Sud Muntenia.

Strategia va fi deci implementată pe baza următoarelor priorități cheie, ce sunt orientate spre nevoile specifice de dezvoltare ale regiunii și sunt conforme și cu Strategia Națională de Dezvoltare Regională 2021 – 2027, elaborată de Ministerul Dezvoltării Regionale și Administrației Publice.

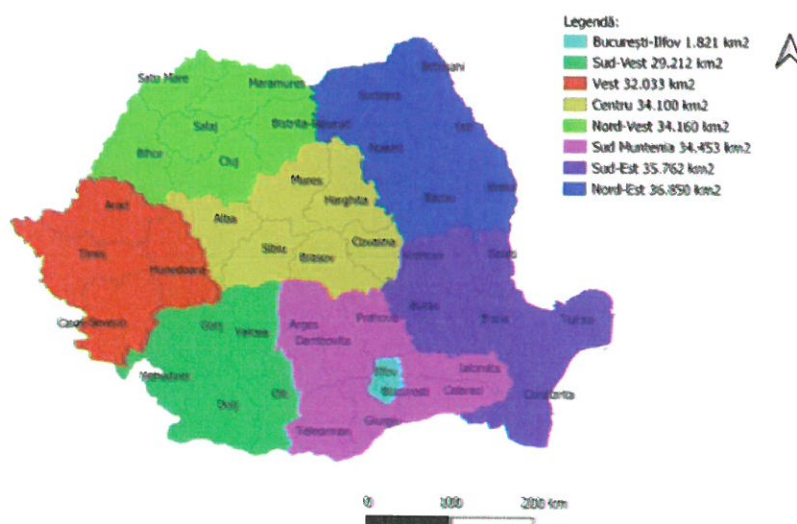


***Domenii prioritare ale Planului de Dezvoltare Regională  
Sud Muntenia 2021 – 2027***

1. Dezvoltarea durabilă a infrastructurii locale și regionale
2. Dezvoltare urbană durabilă
3. Creșterea competitivității economice economiei regionale pe termen lung
4. Protecția mediului și creșterea eficienței energetice
5. Susținerea educației și ocupării forței de muncă
6. Susținerea sănătății și asistenței sociale
7. Dezvoltarea rurală și agricultura

***DESCRIEREA SITUATIEI CURENTE A REGIUNII SUD MUNTENIA***

Regiunea Sud Muntenia este amplasată în partea de sud a României, învecinându-se la nord cu regiunea Centru, la est cu regiunea Sud - Est, la vest cu regiunea Sud – Vest, iar la sud cu Bulgaria, limita fiind dată de fluviul Dunărea. Cu o suprafață de 34.453 km<sup>2</sup>, reprezentând 14,5% din suprafața României, regiunea Sud Muntenia ocupă locul al III-lea ca mărime din cele opt regiuni de dezvoltare.



Din punct de vedere administrativ, regiunea Sud Muntenia este formată din șapte județe (Argeș, Călărași, Dâmbovița, Giurgiu, Ialomița, Prahova și Teleorman), 16

municipii, 32 de orașe și 519 comune cu 2019 sate. În ceea ce privește suprafața regiunii, se poate observa că cele mai mari ponderi sunt deținute de județele Argeș (19,8%), Teleorman (16,8%) și Călărași (14,8 %), iar cea mai mică de județul Giurgiu (10,2%). Urmare acestei constituirii, regiunea si-a dezvoltat treptat structuri asociative pentru dezvoltarea regionala atat in mediul privat cat si la nivelul autoritatilor locale.

	Suprafața totală (km <sup>2</sup> )	Ponderea în Regiune (%)	Număr municipii	Număr orașe	Număr comune	Număr sate
Sud Muntenia	34467	-	16	32	519	2019
Argeș	6822	19,8	3	4	95	576
Călărași	5087	14,8	2	3	50	160
Dâmbovița	4056	11,8	2	5	82	353
Giurgiu	3544	10,2	1	2	51	167
Ialomița	4455	12,9	3	4	59	127
Prahova	4715	13,7	2	12	90	405
Teleorman	5788	16,8	3	2	92	231

O caracteristică aparte, cu multiple implicații de ordin socio - economic, o reprezintă faptul că este singura regiune din țară care conține o regiune enclavă în partea mediană, și anume regiunea București – Ilfov.

Un alt aspect important cu influențe majore în dezvoltarea regiunii îl constituie și prezența, în partea de sud a regiunii, a fluviului Dunărea. Declarat parte a Coridorului Pan - european de transport VII al Uniunii Europene, fluviul reprezintă o cale navigabilă importantă, care face legătura între regiunea Sud Muntenia, portul Constanța, centrele industriale din vestul Europei și portul Rotterdam. Prin utilizarea Portului Constanța, rutele navigabile dintre Canalul Suez, zona de est a Mării Mediterane și Europa Centrală se scurtează cu cca. 300 km. Totodată, prin sistemele RO-RO și ferry-boat dezvoltate în portul Constanța, se realizează conectarea dintre spațiul european și Orientul Mijlociu, zona caucaziană și zona caspică, pe trasee cu mare potențial de resurse energetice și de trafic de mărfuri. Astfel, prin poziția sa ca port la Marea Neagră și punct terminus al legăturii cu Marea Nordului, Portul Constanța reprezintă principala placă turnantă a fluxurilor de trafic din bazinul Mării Negre.



Porturile din regiunea Sud Muntenia sunt conectate la rețele de drumuri naționale, europene și de căi ferate, iar facilitățile portuare existente și cele care vor fi dezvoltate permit ca unele dintre acestea (de exemplu portul Giurgiu) să fie transformate în noduri principale logistice pentru transportul multimodal.

Cu toate acestea, din cauza unei infrastructuri de transport insuficient dezvoltată pentru traversarea fluviului pe zona de graniță cu Bulgaria, Dunărea reprezintă o barieră naturală, limitând posibilitățile de cooperare.

Astfel, prin poziția sa geografică, regiunea Sud Muntenia prezintă o serie de specificități care influențează conformația și dinamica sistemului de așezări. Dintre acestea, pot fi menționate următoarele:

- 1) Proximitatea față de municipiul București – care a împiedicat afirmarea altor orașe din jurul său ca poli de atracție și a absorbit majoritatea resurselor de dezvoltare din teritoriile învecinate acestora, ceea ce a determinat fenomenul de hipertrofiere a rețelei urbane din regiunea Sud Muntenia;
- 2) Axa de dezvoltare Brașov-Ploiești-București-Giurgiu care străbate regiunea de la nord la sud – este principalul coridor de dezvoltare al României, concentrând circa 30% din populația urbană a țării și o mare parte din activitatea industrială;
- 3) Conurbația Valea Prahovei – este o aglomerare liniară de orașe de dimensiuni similare (mici) – Azuga, Bușteni, Sinaia, Comarnic, Breaza – cu un profil economic similar, dominat de sectorul turistic, nevoi și provocări comune de dezvoltare: accesibilitatea redusă (lipsa unei autostrăzi), infrastructura turistică deficitară, promovarea insuficientă a potențialului turistic, dotarea tehnico-edilitară deficitară, expansiunea necontrolată a zonelor rezidențiale (secundare), îmbătrânirea demografică, managementul integrat al zonelor protejate, transportul în comun, etc;
- 4) Existența a 5 orașe-pereche pe Dunăre – cu potențial de dezvoltare urbană integrată (inclusiv în cadrul unor zone funcționale urbane cu caracter transfrontalier) dar între care există, la acest moment, legături de slabă intensitate din cauza infrastructurii deficitare de traversare a Dunării.

În contextul elaborării și procesului de management al Strategiei Naționale de Export (SNE) a apărut tot mai evidentă necesitatea abordării regionale, locale, a problemelor de competitivitate la export intrucat:

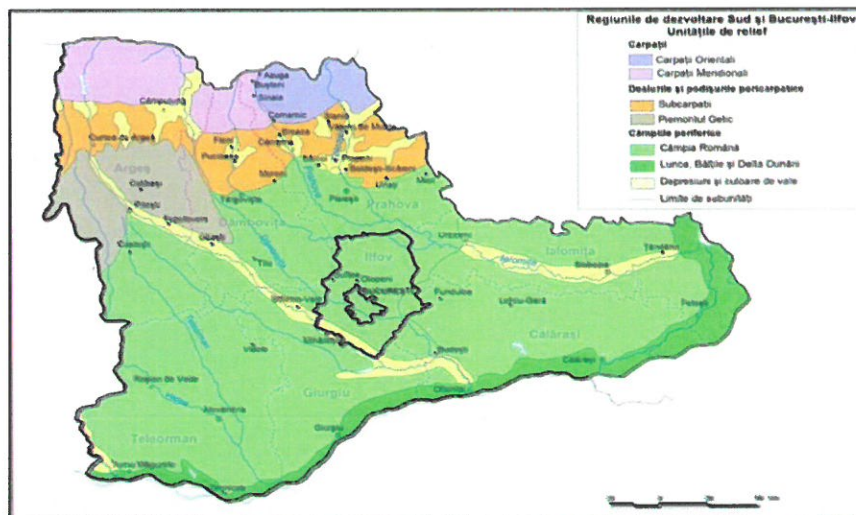
- Romania se situeaza sub nivelul mediu european sub aspectul dezvoltarii regionale iar decalajul de competitivitate la nivel national se regaseste si la nivel regional ceea ce va face Romania eligibila pentru fonduri structurale pe o lunga perioada de timp;
- gradul de internationalizare al firmelor romanesti, din perspective regionala, este modest;
- exista disparitati semnificative între regiuni sub aspectul performantelor economice la export dar si inegalitati între diversele judete si zone ale unei regiuni.

### **PARTICULARITĂȚILE RELIEFULULUI**

Relieful regiunii este dispus în fâșii paralele, orientate pe direcția vest-est, coborând în trepte dela nord spre sud și cuprinde trei trepte principale de relief:

- ❖ treapta înaltă a munților, cu o mare diversitate morfologică și cu o energie de relief accentuată;
- ❖ treapta dealurilor subcarpatice și a podișurilor piemontane, cu relief specific de eroziune;
- ❖ treapta joasă, de câmpie, cu relief de acumulare.

Harta unităților de relief din regiunea Sud Muntenia



1. Munții. Culmile montane se desfășoară pe două direcții paralele ce corespund axelor majore de cutare a formațiunilor geologice, cu o direcție vest-est specifică, în general, munților de la vest de Dâmbovița și o direcție perpendiculară de la nord-sud la est de această vale. În partea nordică a regiunii, de la vest la est, se întinde lanțul muntos al Carpaților Meridionali cu masivele Munții Făgăraș, Munții Bucegi



și Leaota, Munții Gârbovei, Munții Grohotișu și Ciucaș. În masivul Făgăraș se găsesc cele mai înalte vârfuri muntoase din România și anume, Vârful Moldoveanu (2.544 m) și Vârful Negoiu (2.535 m).

2. Dealurile subcarpatice și podișurile piemontane reprezintă treapta intermediară între munți și câmpie, desfășurată la marginea Carpaților Meridionali și Orientali. Au altitudini care scad de la 800 - 900 m la contactul cu muntele, la 200 - 300 m la contactul cu câmpia. Unitățile deluroase din cadrul regiunii Sud Muntenia aparțin Subcarpaților Getici și de Curbură. În cuprinsul lor, la contactul cu Carpații, se evidențiază o unitate mai înaltă, de dealuri submontane, ce alternează cu mici depresiuni intercalate. Spre sud, la vest de județul Argeș, se dezvoltă o unitate piemontană la contactul cu câmpia reprezentând partea estică a Podișului Getic.

3. Câmpia ocupă cea mai mare parte a regiunii Sud Muntenia, fiind situată în partea de sud a acesteia și corespunzând părții centrale și estice a Câmpiei Române. Aici se remarcă altitudinile coborâte, interfluviile plane și largi, văile puțin adâncite în suprafața inițială, flancate de terase și de lunci bine dezvoltate. Din punct de vedere geologic, la suprafață predomină depozitele loessoide, dispuse peste o acoperitură de pietrișuri și nisipuri. De la vest la est se succed Câmpia Piteștilor, Câmpia Târgoviștei și Câmpia Ploieștilor, acestea reprezentând unitățile de câmpie înaltă.

Câmpia Găvanu-Burdea reprezintă o prelungire a Piemontului Getic pe dreapta Argeșului, extinzându-se de la Vedea la Argeș. Câmpia Burnazului se desfășoară între Dunăre la sud, Câlniștea la nord, Teleorman cu Vedea la vest și Argeș la est, în cadrul regiunii găsindu-se extremitatea sa vestică. Tot în cadrul regiunii Sud Muntenia se găsește și jumătatea sudică a Câmpiei Boianului, ce scade în altitudine de la nord-vest spre sud-est. Morfogenetic, câmpia este constituită din nivelul propriu-zis de câmp și terasele Dunării, în partea sudică. Partea sudică și sud-estică revine Câmpiei Bărăganului, cu unitățile componente: Câmpia Mostiștei, Bărăganul de Sud și Central. În partea sud-estică a regiunii se individualizează foarte bine Botoroaga Dunării, o unitate mai joasă cu o lărgime apreciabilă (6-15 km), remarcându-se existența următoarelor sectoare: Mostiștea - Călărași, Călărași - Vadu Oii (Balta Borcea) și Vadu Oii - Giurgeni.

Populatia totala a celor sapte judete componente era, in 2005, de 3.342.042 locuitori, reprezentand 15,4% din populatia Romaniei. Densitatea populatiei este de 96,6 loc/km<sup>2</sup>, valoare superioara mediei pe tara (90,7 loc/km<sup>2</sup>). Gradul de urbanizare este de 41,7%, sub media pe tara, explicabil prin faptul ca, exceptand judetul Prahova, majoritatea populatiei traieste in mediul rural.

Regiunea Sud Muntenia are o retea de localitati alcatuita din 48 de orase (din care 16 municipii), 517 comune si 2018 de sate. Cele mai multe orase (32) au sub 20.000 de locuitori, multe dintre acestea cu o infrastructura deficitara, apropiata de cea a zonelor rurale. Numai 2 orase au peste 100.000 de locuitori (Ploiesti si Pitesti). Distributia teritoriala arata o concentrare mai mare a oraselor in judetul Prahova (14) si mai redusa in Giurgiu (3).

Partea de nord a Regiunii (judetele Arges, Dimbovita si Prahova) se caracterizeaza printr-un grad ridicat de industrializare, Prahova detinand locul 1 pe tara in ceea ce priveste productia industrială. Principalele probleme cu care se confrunta acest areal sunt legate de declinul unitatilor industriale, care a generat o rata ridicata a somajului. Inchiderea unor unitati industriale in zonele monoindustriale a determinat aparitia unor grave probleme economice si sociale, in special in zonele urbane monoindustriale: Mizil, Moreni, Plopeni, Urlati, Costesti si Campulung-Muscel.

Partea sudica a Regiunii (judetele Calarasi, Giurgiu, Ialomita si Teleorman) este o zona traditional subdezvoltata, reprezentand al doilea buzunar de mare saracie in Romania (primul pol fiind cel din Regiunea Nord - Est). Ea se caracterizeaza prin preponderenta populatiei ocupate in agricultura. De altfel, suprafata judetelor componente este reprezentata in intregime de campie. In anii '70, intreaga zona a cunoscut o dezvoltare industrială artificială.

In prezent, suporta impactul sever al procesului de tranzitie spre economia de piata, prin inchiderea majoritatii unitatilor industriale reprezentative. Aceasta situatie caracterizeaza toate resedintele de judet, precum si arealele adiacente ale oraselor Turnu Magurele, Zimnicea, Alexandria, Videle, Giurgiu, Oltenita, Calarasi, Slobozia si Fetesti.



### **ANALIZA SWOT REGIONALA**

#### **PUNCTE TARI**

- ❖ Prezența pe teritoriul regiunii a celui mai important culoar de dezvoltare din România (axa Brașov - Ploiești - București);
- ❖ Densitatea ridicată a drumurilor publice, în special în județele din nordul regiunii;
- ❖ Poziționarea favorabilă a regiunii la intersecția a trei coridoare pan-europene de transport rutier (IV, VII și IX), ce asigură o bună deschidere internă și internațională;
- ❖ Accesibilitatea fiecărui județ compnent, la cel puțin un coridor pan-european;
- ❖ Existența pe teritoriul regiunii a autostrăzilor A1, A2 și A3;
- ❖ Existența fluviului Dunărea, principala arteră de navigație europeană;
- ❖ Apropierea de cel mai mare aeroport din România (Otopeni), amplasat la minimum 60 km și maximum 120 km de capitalele județelor regiunii.
- ❖ Existența orașelor-pereche de pe malul Dunării (Turnu-Măgurele-Nicopole, Giurgiu-Ruse, Oltenița-Turtucaia, Călărași-Silistra);
- ❖ Prezența a șase zone cu specializare funcțională (industria constructoare de mașini, industria metalurgică, industria de extracție și prelucrare a petrolului și gazelor naturale, industria de electrotehnică, turism, agricultură și industrie alimentară).
- ❖ Specializarea județelor din nordul regiunii în industrie;
- ❖ Performanțe bune ale unităților locale active (locul 2 la nivel național în ceea ce privește cifra de afaceri);
- ❖ Dezvoltarea importantă a numărului structurilor de sprijinire a afacerilor (parcuri industriale);

- ❖ Nivelul crescut al cheltuielilor totale din cercetare – dezvoltare;
- ❖ Existența Zonei Libere Giurgiu;
- ❖ Proximitatea față de cea mai mare piață de desfacere -București;
- ❖ Potențial natural bogat favorabil turismului (cadru natural divers datorită varietății formelor de relief);
- ❖ Resurse balneare variate: lacuri sărate, ape minerale sau nămoluri;
- ❖ Existența unui patrimoniu cultural - istoric bogat în tradiții și obiceiuri, structuri sătești istorice bine păstrate;
- ❖ Dezvoltare bună a turismului montan (Valea Prahovei – principala destinație la nivel național; Nivel crescut al atractivității turistice;
- ❖ Diversitate mare a tipurilor de structuri de cazare.
- ❖ Cea mai mare suprafață arabilă la nivel național;
- ❖ Calitate bună a solurilor – nu necesită măsuri agro-ameliorative;
- ❖ Potențial agricol ridicat (vegetal, piscicol și zootehnic);
- ❖ Potențial forestier ridicat în partea de nord a regiunii;
- ❖ Nivel ridicat al producției agricole;
- ❖ Proximitatea față de București în vederea desfacerii produselor agricole;
- ❖ Accesul la Dunăre, port la Dunăre și frontiera cu Bulgaria.
- ❖ Regiunea este bogată în resurse minerale (carbune, izvoare minerale, roci de construcție, sare, petrol, etc);
- ❖ Potențial turistic și cultural diversificat: arii protejate, parcuri naturale, munți, peșteri, zone rurale nepoluate, ape minerale și stațiuni balneare, pescuit și vanatoare, atracții culturale, manastiri în zone pitorești;
- ❖ Existența unor societăți private reprezentative, cu capital străin sau mixt.
- ❖ Populație numeroasă (loc 2 la nivel național), cea mai mare parte concentrată în mediul rural;
- ❖ Forța de muncă flexibilă, ieftină, calificată în domeniul agriculturii, construcției de mașini, industrie prelucrătoare.

#### **PUNCTE SLABE**



- ❖ Inhibarea dezvoltării localităților din regiune datorată polarizării puternice a capitalei;
- ❖ Grad scăzut de urbanizare a regiunii, cu o distribuție neuniformă între nordul și sudul regiunii;
- ❖ Rețea de așezări urbane de dimensiuni mici și medii, slab atractivă, cu o capacitate de polarizare relativ redusă asupra localităților înconjurătoare din mediul rural;
- ❖ Accesibilitate scăzută a localităților rurale la rețeaua majoră de transport și dotările tehnico- edilitare;
- ❖ Nivelul educațional scăzut în mediul rural; Densitatea scăzută a drumurilor publice în județele din sudul regiunii;
- ❖ Starea tehnică nesatisfăcătoare a drumurilor publice;
- ❖ Densitatea scăzută a căilor ferate;
- ❖ Infrastructura feroviară este neconformă cu parametrii tehnici și operaționali de la nivel european și în continuă degradare;
- ❖ Potențialul insuficient valorificat al transportului fluvial aflat în declin continuu;
- ❖ Infrastructura nesatisfăcătoare a porturilor fluviale;
- ❖ Infrastructura de interconectare la nivel transfrontalier insuficient dezvoltată (un singur pod peste Dunăre la Giurgiu).
- ❖ Infrastructura de utilitati si mediu insuficient dezvoltata (apa, canalizare, epurare, gaze, managementul deseurilor, comunicatii), in mediul rural, dar si in multe orase;
- ❖ Regiune "de granita" slab dezvoltata la granita cu Bulgaria;
- ❖ Grad scazut de utilizare a amenajarilor portuare de pe Dunare, scaderea traficului generand declinul activitatilor de profil;
- ❖ Capacitate scazuta de atragere a investitiilor straine directe;
- ❖ Infrastructura de afaceri in stadiu incipient de dezvoltare (inclusiv pentru agricultura);
- ❖ Regiune rurala cu o pondere mare a populatiei ocupate in agricultura si o rentabilitate scazuta a activitatilor agricole datorata faramitarii terenurilor,

unitatilor productive mici, mecanizarii reduse etc;

- ❖ Grad redus de urbanizare si existenta unor areale urbane degradate cu infrastructura de utilitati inechita, cladiri apartinand patrimoniului cultural in stare avansata de degradare, lipsa zonelor verzi si de recreere, insuficienta transportului public;
- ❖ Infrastructura de educatie si sanatate insuficienta si neadaptata standardelor moderne;
- ❖ Cresterea ratei emigratiei, indeosebi in randul populatiei tinere;
- ❖ Proces accentuat de imbatranire a populatiei. Regiune marcata de industrializarea fortata din anii '60.

### **OPORTUNITĂȚI**

- ❖ Potential de exploatare a Dunarii ca un coridor de transport cu cost redus; Importanța tot mai mare acordată transportului feroviar în următoarea perioadă de programare 2014 – 2020 la nivel European;
- ❖ Strategia Uniunii Europene pentru regiunea Dunării;
- ❖ Strategia UE 2020;
- ❖ Fonduri europene alocate programelor de cooperare transfrontalieră;
- ❖ Existenta unui potential turistic favorabil dezvoltarii unui turism durabil in regiune;
- ❖ Potential crescut pentru turismul montan, rural, balnear, dunarean, religios etc;
- ❖ Dezvoltarea sectorului serviciilor va oferi oportunitati pentru crearea de noi locuri de munca;
- ❖ UE aloca fonduri substantiale prin programele operationale;
- ❖ Potential crescut pentru agricultura ecologica;
- ❖ Potential crescut pentru agroturism (in special in sud);
- ❖ Interes pentru infiintarea clusterelor;
- ❖ Valorificarea potentialului piscicol;



- ❖ Disponibilitatea fortei de munca pentru recalificare si dezvoltarea abilitatilor;
- ❖ Cresterea numarului de investitii straine;
- ❖ Dezvoltarea antreprenoriatului;
- ❖ Extinderea / modernizarea retelei rutiere de transport;
- ❖ Dezvoltarea cooperarii cu tarile riverane Dunarii;
- ❖ Dezvoltarea infrastructurii de sprijin pentru activitatile economice.
- ❖ Densitatea ridicată a populației (loc 3 la nivel național).

### **AMENINTARI**

- ❖ Cresterea disparitatilor inter si intraregionale;
- ❖ Cresterea ratei somajului in urma privatizarii intreprinderilor mari si a restructurarii industriale;
- ❖ Localizarea investitorilor in anumite areale, concomitent cu neglijarea altora;
- ❖ Adancirea discrepantelor dintre zonele dezvoltate din nord si zonele nedezvoltate din sud;
- ❖ Lipsa capitalului de sustinere a investitiilor in economie;
- ❖ Capacitate scăzută de cofinanțare a autorităților publice locale
- ❖ Adancirea dezechilibrului intre cerere si oferta pe piata muncii;
- ❖ Mijloace financiare insuficiente pentru dezvoltarea infrastructurii;
- ❖ Adancirea dezechilibrului intre comunitatile rurale si cele urbane;
- ❖ Relocalizarea anumitor ramuri industriale datorita cresterilor salariale si aprecierii monedei nationale;
- ❖ Cresterea competitiei pentru produsele agricole, putand defavoriza unele sectoare traditionale, in prezent competitive la export;
- ❖ Migratia masiva a tineretului datorita lipsei locurilor de munca;
- ❖ Migrarea fortei de munca de inalta calificare;
- ❖ Trend demografic negativ;
- ❖ Politici fiscale descurajante pentru mediul de afaceri;
- ❖ Prelungirea crizei economice și financiare;

- ❖ Instabilitate politică și legislativă;
- ❖ Migrația investitorilor.

## **CONCLUZII**

Dezvoltarea și fundamentarea unor strategii care să aibă la bază resursele naturale, preabilitatea solurilor pentru diverse culturi agricole, tradițiile și meșteșugurile locale, diversitatea peisajelor și accesibilitatea la acestea.

Elaborarea unor strategii de adaptare pe termen lung la schimbările climatice și la modificările de mediu pentru a minimiza impactul acestora asupra sectoarelor economice și comunităților.

Eficiențizarea utilizării resurselor de apă în agricultură în regiunile de câmpie din partea de sud a regiunii prin rețehnologizarea sistemului de irigații, precum și în adecvarea exploatațiilor agricole conform standardelor Politicii Comune Agricole (PAC).

Promovarea ecoturismului drept formă de turism care reprezintă vizitarea unor arii naturale, cu influența antropică minimă și care prezintă un impact negativ redus din punct de vedere al fluxului turiștilor și care asigură avantaje pentru implicarea socio-economică a comunităților locale.

### ***3. STRATEGIA JUDEȚEANA***

#### ***3.1 Asezarea Geografică***

Județul Teleorman este situat în partea de sud a țării, în mijlocul Câmpiei Române, numărându-se printre județele mijlocii ca întindere, având o suprafață de 5.790 km<sup>2</sup>, ceea ce reprezintă 2,4% din suprafața țării. Se învecinează cu județele Argeș și Dambovită la nord, Giurgiu la est și Olt la vest, iar la sud este mărginit de fluviul Dunărea, care constituie granița României cu Bulgaria pe circa 90 Km.

Județul Teleorman este format din trei municipii, două orașe și 92 de comune, cu 231 de sate. Reședința județului este municipiul Alexandria, un municipiu din categoria orașelor mijlocii cu funcțiuni economico-sociale complexe, cu rol de coordonare și armonizarea dezvoltării în teritoriu.

***3.2 Relieful*** județului Teleorman este specific zonei de câmpie, încadrându-se în categoria județelor dunărene, datorită faptului că Fluviul Dunărea reprezintă agentul principal care a generat formele de relief în cadrul județului. Câmpia



Munteniei de Vest, numită și Câmpia Centrală sau a Teleormanului, este cuprinsa între Olt și Argeș, o regiune geografică bine individualizată, care începe în nord, la peste 300 m altitudine, scăzând sub 100 m în apropierea depresiunii Calnistei. MAVRODIN Dunării este treapta cea mai joasă din relieful regiunii și prezintă particularități foarte diferite de restul teritoriului.



**3.3 Reteaua** hidrologică a județului Teleorman prezintă anumite particularități specifice zonei în care este așezat fiind formată din fluviul Dunărea și afluenții săi principali din acest sector: Oltul, râurile Calmatuiul și Vedea. Județul este traversat de râurile Dimbovnic, Glavacioc și Calnisteia, care sunt afluenți ai Neajlovului, precum și de râul Teleorman, râurile Burdea, Cainelui, Clanita, Tinoasa, Nanov și Tarnava. Dunărea, fluviu de interes european, mărginește județul pe o lungime de 90 Km în partea sudică, reprezentând o deosebită importanță pentru teritoriul în care apa este deficitară.

**3.4 Clima** este temperat-continentală, specifică câmpiei sudice și se caracterizează printr-un potențial caloric ridicat, amplitudini mari ale temperaturii aerului, cantități reduse de precipitații și adeseori în regim torențial vara, precum și frecvente perioade de secetă.

### **3.5 Industria**

Industria reprezentativă ale județului Teleorman sunt: chimică, construcții de mașini și prelucrarea metalelor, electrotehnică, metalurgică, extractivă, textilă, alimentară, mărțit și panificație. Agricultură este o ramură de tradiție în economia

judetului Teleorman, el fiind situat pe primele locuri in ierarhia judetelor tarii in ceea ce priveste suprafata agricola si potentialul productiei vegetala si animala. Majoritatea satelor din județul Teleorman au profil predominant agricol însă principala problemă legată de rețeaua de localități este gradul scăzut de urbanizare al județului. Preocupările la nivelul județului pentru exploatarea potențialului de colaborare transfrontalieră cu Bulgaria, s-au intensificat în ultimii ani, o realizare majoră fiind cu inaugurarea punctului de trecere a frontierei cu bacul la Turnu Măgurele în luna martie 2010. Astfel, unul dintre marile avantaje îl constituie faptul că scurtează distanța rutieră dintre Peninsula Balcanică și Europa Centrală cu circa 300 km. Punctul de trecere a frontierei cu bacul ar putea crea contextul pentru dezvoltarea turismului pe ambele maluri ale Dunării, și totodată, respectând planurile inițiale, ar contribui la creșterea veniturilor în cadrul bugetelor locale și la dezvoltarea activităților comerciale atât prin portul Turnu Măgurele cât și prin agenții economici specializați din zonă.

Viziunea privind dezvoltarea economico-socială a județului Teleorman constă în revitalizarea tradiției industriale, crearea unui centru regional de competitivitate în sectorul agro-industrial și dezvoltarea mediului antreprenorial vor constitui baza pentru reconstrucția economiei locale. Județul Teleorman se va dezvolta gradual, urmărindu-se reducerea disparităților și echilibrarea nivelului de dezvoltare între spațiul rural și urban, dar și re poziționarea în plan național, prin definirea și susținerea unei identități locale.

Obiective strategice:

- ✓ Reactivarea bazei economiei locale prin dezvoltarea industriei
- ✓ Creșterea competitivității în agricultură și dezvoltarea spațiului rural
- ✓ Dezvoltarea mediului antreprenorial
- ✓ Reducerea dezechilibrelor și creșterea gradului de integrare socială
- ✓ Valorificarea resurselor energetice regenerabile

### ***3.6 Turismul***

Datorita asezarii geografice, dar si a patrimoniului cultural-istoric relativ modest in comparatie cu alte judete, potentialul turistic in Teleorman nu este unul impresionant. In judetul Teleorman se practica cu precadere turismul de tranzit si cel



agrement. In ceea ce priveste oferta turistica, aceasta se regaseste concentrata in partea de sud, aici evidentiindu-se zone cu un pitoresc special, precum cele de pe malul Dunarii, in apropierea lacurilor, precum si in apropierea padurilor.

Alte atractii turistice mai sunt constituite de potentialul oferit de turismul piscicol si cel de vanatoare. Principalele obiective turistice sunt concentrate in partea sudica, cu precadere in apropierea asezarilor urbane Alexandria, Turnu Magurele si Zimnicea.

Judetul Teleorman dispune de un cadru natural variat, propice dezvoltarii turismului piscicol si de vanatoare. Obiectivul turistic cu cel mai ridicat potential turistic il constituie Cetatea Medievala de la Turnu Magurele construita pe ruinele cetatii romane Turris.

Judetul Teleorman beneficiaza de o promovare turistica neglijata datorata inexistentei unui organismului public sau privat dedicat acestei actiuni si inregistreaza o activitate culturala modesta (datorata numarului scazut de vizitatori). Puternica sezonalitate estivala, datorata in mod special lipsei unei oferte concrete pentru lunile de iarna, reprezinta o reala amenitare pentru viitoarea dezvoltare turistica a judetului.

#### ***4. STRUCTURA ADMINISTRATIVA A JUDETULUI TELEORMAN***

Din punct de vedere administrativ, judetul Teleorman este constituit din trei municipii (Alexandria, Turnu Magurele si Rosiorii de Vede), doua orase (Zimnicea si Videle) si 231 de sate, ce reprezinta 97,9 % din totalul localitatilor.

Din 231 de sate, unul apartine unui oras. Este vorba de satul Cosoia ce apartine de orasul Videle. Componenta orasului Videle prezinta anumite particularitati, in sensul ca include o serie de cartiere care din punct de vedere administrativ sunt integrate in Videle, dar care isi pastreaza caracteristicile unor localitati rurale: Furculesti, Fotachesti, Cartojanca, Tamasesti. Pentru acestea nu pot fi accesate decat fonduri destinate mediului urban, desi stadiul lor de dezvoltare socio-economica este cel corespunzator mediului rural.

Satele judetului Teleorman se constituie in 92 de comune. Comuna medie a judetului Teleorman are 2,8 sate in componenta sa, dar variatia este destul de mare, mergand de la 1 sat pe comuna, pana la 7 sate pe comuna.

In ceea ce priveste dimensiunea unitatilor administrative din judetul Teleorman, in afara celor 3 orase mai mari-Alexandria, Turnu Magurele, Rosiorii de Vede- cu o populatie care se situeaza in categoria oraselor mijlocii, celelalte doua orase- Zimnicea si Videle fac parte din categoria oraselor mici, cu o populatie de pana la 20.000 locuitori. In mediu rural, 51 de comune au pana in 4.000 de locuitori, 25 au intre 4.000 si 6.000 de locuitori si numai 7 au peste 6.000 de locuitori. Cele mai mari comune sunt: Orbeasca-8.750 locuitori Peretu-8.430 locuitori, Viisoara 7.285 locuitori. Ca repartitie in teritoriu, orasele sunt relativ uniform distribuite in interiorul judetului, densitatea lor fiind de 0,8 orase pe 1.000/Km, apropiata de densitatea medie pe tara (1,1 orase / 1000 Km). Satele de marime mijlocie sunt de asemenea uniform repartizate. Densitatea satelor in teritoriu este de 4,0 sate /1000 Km, usor mai sczută dect media pe tara (5,6).

Majoritatea comunelor cu un număr mai mare de patru sate se găsesc în jumătatea de Nord a judetului, partea de Sud fiind caracterizată prin comune cu mai putine sate si cu o populatie mai mare, aspect caracteristic în general zonei de luncă a Dunării. Se constată o concentrare a comunelor cu numărul cel mai mare al populatiei în zona mediană a judetului, în timp ce în nord, sud si partial în vest comunele sunt de marime mai mică.

Ca tipologie functională, orasul Alexandria - resedinta de judet, este un municipiu din categoria oraselor mijlocii cu functiuni economico-sociale complexe, cu rol de coordonare si armonizare a dezvoltării în teritoriu. Rosiorii de Vede este un municipiu din categoria oraselor mijlocii, nod feroviar, cu functiuni industriale si de servire a localităților din nord-vestul judetului. Similar, Turnu Măgurele se încadrează în tipologia oraselor mijlocii, fiind totodata un centru industrial si portuar cu rol de servire a localităților din sud- vestul judetului. Zimnicea este un port fluvial, cu rol administrativ de importantă locală, iar Videle păstrează apartenenta la industria petrolieră, prin existenta unei schele de extractie petrolieră.



Majoritatea satelor au profil predominant agricol, numai patru sate fiind centre extractive (Poeni, Silistea, Talpa si Cosmesti) si opt sate avand profil mixt, agro-industrial (Poroschia, Brînceni, Drăgînesti Vlasca, Viisoara, Nanov, Olteni, Smărdioasa, Tiganesti).

Principala problema legată de rețeaua de localități este gradul scăzut de urbanizare al județului. În ceea ce privește mediul rural, multe dintre localități au o viabilitate scăzută cauzată de prezenta unor elemente critice, precum procesul accentuat de îmbătrânire, numărul mic de locuitori, potențialul economic scăzut si depopularea masiva.

## 5. ANALIZA SWOT A JUDEȚULUI TELEORMAN

### 5. Analiză SWOT județ Teleorman

PUNCTE TARI							
Context regional	Dinamică economică – industrie și agricultură	Capacitate administrativă	Mediul antreprenorial	Servicii sociale, forță de muncă, educație	Potențial turistic	Transport și accesibilitate	Servicii publice și mediu
<ul style="list-style-type: none"> <li>- accesul la Dunăre și frontiera cu Bulgaria;</li> <li>- soluri fertile, potențial agricol;</li> <li>- proximitatea față de capitală;</li> <li>- potențial piscicol;</li> <li>- distribuția teritorială uniformă a centrelor urbane.</li> </ul>	<ul style="list-style-type: none"> <li>- existența unuia dintre cele mai importante combinate chimice din țară;</li> <li>- existența unui număr semnificativ de firme în domeniul industriei de textile și confecții;</li> <li>- una dintre firmele cele mai importante producătoare de rulmenți din țară;</li> <li>- forță de muncă calificată disponibilă în urma disponibilizărilor repetate;</li> <li>- poziție strategică pentru comerț internațional, prin ieșirea la Dunăre în Turnu Măgurele și Zimnicea;</li> <li>- calitatea superioară a terenurilor agricole;</li> <li>- condiții favorabile pentru practicarea pisciculturii – port la Dunăre;</li> <li>- implicarea activă a autorităților publice competente în derularea procesului de informare a populației în sectorul agricol;</li> <li>- existența unei baze furajere propice dezvoltării sectorului zootehnic;</li> <li>- programele de regenerare a pădurilor;</li> <li>- apropierea de București;</li> <li>- prezența investitorilor străini la nivelul județului.</li> </ul>	<ul style="list-style-type: none"> <li>- capacitatea de management de proiecte a Consiliului Județean;</li> <li>- număr mare de proiecte depuse pentru finanțare din fonduri europene;</li> <li>- număr ridicat al strategiilor de dezvoltare;</li> <li>- valoarea proiectelor transfrontaliere;</li> <li>- asociația de Dezvoltare Intercomunitară pentru Managementul Deșeurilor;</li> <li>- asistența financiară primită prin ISPA;</li> <li>- rata crescută de asociere pentru proiecte de dezvoltare (reflectată în ADI-uri, GAL-uri).</li> </ul>	<ul style="list-style-type: none"> <li>- creștere constantă a numărului de firme între 2005 și 2008;</li> <li>- scădere a numărului de firme în toate sectoarele în 2009</li> <li>- creștere a numărului de firme în tehnologia informației;</li> <li>- tradiție în industria textilă;</li> <li>- desfășurarea a numeroase târguri și expoziții anuale;</li> <li>- existența terenurilor pentru investiții în mediul urban.</li> </ul>	<ul style="list-style-type: none"> <li>- spații disponibile pentru crearea de spații de servicii sociale;</li> <li>- deschiderea autorităților locale pentru colaborarea cu mediul privat în domeniu;</li> <li>- resurse umane calificate în servicii sociale, educație și sănătate;</li> <li>- accesul la servicii sociale diverse datorat proximității față de București;</li> <li>- apropierea de granița cu Bulgaria și de Dunăre.</li> </ul>	<ul style="list-style-type: none"> <li>- poziționarea geografică a județului;</li> <li>- existența unei cetăți medievale la Turnu Măgurele;</li> <li>- prezența unui punct de traversare a Dunării cu bacul la Zimnicea și Turnu Măgurele;</li> <li>- fondul piscicol și cinegetic;</li> <li>- cadrul natural variat al județului.</li> </ul>	<ul style="list-style-type: none"> <li>- apartenența la coridorul pan-european VII prin segmentul Dunăre;</li> <li>- rețea densă de drumuri județene în zona de nord a județului;</li> <li>- rețea de drumuri naționale prezentă în zona de sud a județului, care conectează majoritatea orașelor județului.</li> </ul>	<ul style="list-style-type: none"> <li>- orașe uniform distribuite – se poate mapa zona de influență și acestea pot avea impact considerabil asupra zonelor înconjurătoare;</li> <li>- proiect în implementare pentru dezvoltarea sistemelor de alimentare cu apă și de epurare în cele 5 orașe (etapa următoare vizează zonele rurale);</li> <li>- conștientizarea de către administrația locală a importanței problemei migrației tinerilor și inițierea de măsuri în acest sens – oferirea de terenuri pentru a construi case, construirea de locuințe ANI;</li> <li>- proiectul ‘Sistem integrat de Management al deșeurilor în județul Teleorman’ aflat în etapa de finalizare;</li> <li>- inițiative pentru creșterea nivelului de conștientizare a populației cu privire la importanța colectării selective (campania ‘Ofensiva Verde continuă’).</li> </ul>



PUNCTE SLABE							
Context regional	Dinamică economică – industrie și agricultură	Capacitate administrativă	Mediul antreprenorial	Servicii sociale, forță de muncă, educație	Potențial turistic	Transport și accesibilitate	Servicii publice și mediu
<ul style="list-style-type: none"> <li>- lipsa potențialului turistic;</li> <li>- probleme demografice;</li> <li>- grad scăzut de urbanizare;</li> <li>- fragmentarea terenurilor;</li> <li>- lipsa/varietatea redusă a resurselor naturale.</li> </ul>	<ul style="list-style-type: none"> <li>- lipsa forței de muncă cu studii superioare pentru specializări punctuale în actorii industriali;</li> <li>- lipsa materiei prime în România, implică costuri suplimentare cu importul;</li> <li>- absorbția unui procent scăzut a producției pe piața din România (aprox. 25%);</li> <li>- nivel scăzut al cercetării-dezvoltării și lipsa aplicabilității în companiile private;</li> <li>- tehnologii învechite – costuri mari de producție;</li> <li>- grad înalt de poluare;</li> <li>- gradul ridicat de fărâmițare a terenurilor;</li> <li>- gradul ridicat de uzură a parcului de mașini agricole;</li> <li>- sistemul de irigații precar;</li> <li>- spațiile insuficiente de depozitare a produselor agricole;</li> </ul>	<ul style="list-style-type: none"> <li>- valoarea scăzută a proiectelor depuse pentru obținerea finanțării europene;</li> <li>- absența instrumentelor IT de management public;</li> <li>- lipsa departamentelor de pregătire a proiectelor în primăriile din mediul rural;</li> <li>- număr redus al funcționarilor specializați în realizarea de proiecte europene;</li> <li>- baza de impozitare limitată (nu permite planificare bugetară pe termen mediu sau lung);</li> <li>- calitate slabă a educației universitare de specialitate.</li> </ul>	<ul style="list-style-type: none"> <li>- număr scăzut de firme la numărul de locuitori;</li> <li>- lipsa culturii antreprenoriale în rândul tinerilor și a persoanelor disponibilizate;</li> <li>- lipsa interesului tinerilor de a rămâne în județ;</li> <li>- insuficiența dezvoltării infrastructurii de afaceri;</li> <li>- insuficiența colaborare între universități și IMM-uri;</li> <li>- incapacitatea comunității de a folosi pe plan local inteligența existentă;</li> <li>- existența unor sectoare nediversificate;</li> <li>- inițiativa antreprenorială limitată la micile întreprinderi din comerț.</li> </ul>	<ul style="list-style-type: none"> <li>- lipsa serviciilor private/ONG-urilor acreditate la nivelul județului pentru furnizarea de servicii sociale;</li> <li>- natalitatea scăzută;</li> <li>- infrastructura spitalelor necorespunzătoare;</li> <li>- șomajul cronic;</li> <li>- evoluție negativă a indicatorilor demografici;</li> <li>- infrastructura serviciilor de educație și sănătate deficitară;</li> <li>- slaba inserție pe piața muncii a persoanelor cu handicap și a persoanelor de etnie romă;</li> <li>- lipsa centrelor de sănătate din mediul rural;</li> <li>- discrepanțe majore între urban și rural în ceea ce privește calitatea serviciului de educație;</li> <li>- inexistența unei infrastructuri educaționale adecvate;</li> <li>- numărul insuficient de cadre didactice mai ales în mediul rural;</li> <li>- lipsa unui centru universitar puternic;</li> <li>- evoluție negativă a indicatorilor demografici;</li> <li>- infrastructura serviciilor de educație și sănătate deficitară;</li> <li>- lipsa unităților cu profil cultural (teatre, etc).</li> </ul>	<ul style="list-style-type: none"> <li>- repartizarea inegală a unităților de cazare pe teritoriul județului;</li> <li>- infrastructura turistică învechită;</li> <li>- promovarea insuficientă a potențialului turistic, cauzată și de lipsa unui Oficiu județean de promovare turistică;</li> <li>- calitatea slabă a serviciilor din sectorul turistic și a standardelor din România;</li> <li>- lipsa unei oferte de agrement structurate;</li> <li>- lipsa de încredere cu privire la valorificarea potențialului turistic și la ajutoarele financiare pentru investiții în turism;</li> <li>- lipsa unor indicatoare rutiere și a unor semne de direcționare către principalele obiective turistice din județ.</li> </ul>	<ul style="list-style-type: none"> <li>- densitate scăzută a populației în zona de sud a județului, însoțită de rețea de drumuri mai puțin densă;</li> <li>- PATJ neactualizat;</li> <li>- folosire la capacități minime a avantajelor locale – trecerea pe fluviul Dunărea.</li> </ul>	<ul style="list-style-type: none"> <li>- infrastructură veche și în stare precară - stațiile de epurare, rețelele de canalizare și cele de distribuție a energiei termice;</li> <li>- există orașe în care mai mult de 50% din populație nu are acces la sistemul de alimentare cu apă;</li> <li>- risc de inundații datorită stării șanțurilor pentru colectarea apelor pluviale în mediul rural;</li> <li>- generarea unei cantități foarte mari de deșeurii atât în mediul urban, cât și în cel rural;</li> <li>- efectele negative ale gestionării inadecvate a deșeurilor asupra climei, biodiversității, sănătății locuitorilor județului, peisajului urban.</li> </ul>



OPORTUNITĂȚI							
Context regional	Dinamică economică – industrie și agricultură	Capacitate administrativă	Mediul antreprenorial	Servicii sociale, forță de muncă, educație	Potențial turistic	Transport și accesibilitate	Servicii publice și mediu
<ul style="list-style-type: none"> <li>- dezvoltarea relațiilor socio-economice cu Bulgaria;</li> <li>- transformarea orașelor în poli de dezvoltare pentru zonele adiacente;</li> <li>- exploatarea potențialului agricol.</li> </ul>	<ul style="list-style-type: none"> <li>- realizarea unui traseu comercial activ cu Europa de Est și spre Orient prin folosirea fluviului Dunărea;</li> <li>- diversificarea domeniilor industriale actuale;</li> <li>- atragerea de noi investiții în sectorul agro-industrial;</li> <li>- asocierea producătorilor din agricultură;</li> <li>- valorificarea forței de muncă active prin asigurarea unui proces continuu de informare și dezvoltare profesională;</li> <li>- folosirea oportunităților de finanțare pentru dezvoltarea spațiului rural;</li> <li>- colaborare transfrontalieră pentru atragerea de investiții;</li> <li>- dezvoltarea agriculturii ecologice.</li> </ul>	<ul style="list-style-type: none"> <li>- dezvoltarea administrativă a centrelor urbane, în special Alexandria, pentru a deveni centre de transfer de capacitate;</li> <li>- accesarea de fonduri europene pentru reforma administrativă;</li> <li>- dezvoltarea resurselor umane prin parteneriat administrativ și transfer de know-how;</li> <li>- proiectele și parteneriatul româno-bulgar/vecinătatea cu Bulgaria;</li> <li>- dezvoltarea parteneriatelor regionale;</li> <li>- dezvoltarea resurselor umane prin formare continuă;</li> <li>- utilizarea fondurilor europene pentru introducerea de sisteme informatice în administrația publică;</li> <li>- dezvoltarea abordării bazate pe politici publice și planificare strategică.</li> </ul>	<ul style="list-style-type: none"> <li>- accesarea de finanțări nerambursabile;</li> <li>- dezvoltarea infrastructurii de afaceri;</li> <li>- existența de forță de muncă ieftină calificată disponibilă.</li> </ul>	<ul style="list-style-type: none"> <li>- implicarea agenților economici în finanțarea serviciilor sociale și ca parteneri în proiectele sociale;</li> <li>- migrația personalului calificat spre alte domenii de activitate;</li> <li>- accesibilizarea spațiului public pentru persoanele cu handicap;</li> <li>- înființarea de centre de instruire și formare profesională pentru persoanele mature cu handicap;</li> <li>- dezvoltarea unor parteneriate de colaborare transfrontalieră cu autoritățile locale din Bulgaria;</li> <li>- crearea centrelor de zi;</li> <li>- accesarea de fonduri structurale pentru dezvoltarea de proiecte în domeniul infrastructurii educaționale universitare – POS DRU;</li> <li>- dezvoltarea de proiecte în domeniul infrastructurii educaționale pre-universitare – POR/POS DRU;</li> <li>- transformarea bibliotecilor publice în centre de informare, ca funcțiune secundară;</li> <li>- dezvoltarea de parteneriate între mediul de cercetare și mediul privat în vederea creșterii productivității economice;</li> <li>- dezvoltarea învățământului vocațional agricol și tehnologic.</li> </ul>	<ul style="list-style-type: none"> <li>- dezvoltarea turismului de nișă (afaceri, agrement, agroturism);</li> <li>- dezvoltarea turismului în zona fluviului Dunărea;</li> <li>- modernizarea infrastructurii și îmbunătățirea ofertei de agrement, precum și creșterea sezonității turistice în zona orașului Zimnicea și a municipiului Turnu Măgurele;</li> <li>- promovarea festivalurilor și a activităților culturale în județ;</li> <li>- valorificarea lacurilor;</li> <li>- amenajarea unor zone de agrement, dezvoltarea turismului de pescuit și vânătoare.</li> </ul>	<ul style="list-style-type: none"> <li>- valorificarea coridorului pan-european și a celor două porturi de la Turnu Măgurele și Zimnicea pentru dezvoltarea comerțului internațional în Europa de sud-est;</li> <li>- reabilitarea infrastructurii rutiere pentru a crea un culoar de transport dinspre zona de vest a țării, pe traseu rutier și naval spre Europa de Sud-Est.</li> </ul>	<ul style="list-style-type: none"> <li>- atragerea de finanțare externă/ privată pentru modernizarea și dezvoltarea serviciului de iluminat public și nu numai;</li> <li>- aplicarea de măsuri de revitalizare a centrelor urbane și a județului în totalitatea sa;</li> <li>- dezvoltarea strategică a sistemului de transport public, în special a celui care leagă diferitele centre urbane și localitățile rurale.</li> <li>- existența nivelului de bază (colectare) pentru operatori economici în sectorul reciclare și valorificare deșeuri;</li> <li>- reintroducerea în circuitul productiv a unor suprafețe considerabile de teren, odată cu eficientizarea și îmbunătățirea procesului de colectare și depozitare a deșeurilor.</li> </ul>



<b>AMENINTĂRI</b>							
<b>Context regional</b>	<b>Dinamică economică – industrie și agricultură</b>	<b>Capacitate administrativă</b>	<b>Mediul antreprenorial</b>	<b>Servicii sociale, forță de muncă, educație</b>	<b>Potențial turistic</b>	<b>Transport și accesibilitate</b>	<b>Servicii publice și mediu</b>
<ul style="list-style-type: none"> <li>- migrația populației;</li> <li>- procesul de îmbătrânire a populației.</li> </ul>	<ul style="list-style-type: none"> <li>- creșterea numărului angajaților disponibilizați, ca urmare a automatizării procesului de producție;</li> <li>- expunerea la piețele globale;</li> <li>- migrația tinerilor;</li> <li>- concurența crescută a produselor de import;</li> <li>- lipsa valorificării și promovării produselor agricole tradiționale;</li> <li>- lacunele legislative și administrative privind asocierea fermierilor;</li> <li>- schimbările climatice;</li> <li>- scăderea forței de muncă ocupate în agricultură.</li> </ul>	<ul style="list-style-type: none"> <li>- migrația investitorilor către județe vecine cu o mai bună strategie antreprenorială;</li> <li>- lipsa strategiilor multisectoriale în contextul descentralizării serviciilor publice;</li> <li>- îmbătrânirea populației ce conduce la migrația tinerilor experți;</li> <li>- calitatea slabă a proiectelor europene;</li> <li>- calitatea slabă a resursei umane din administrație;</li> <li>- lipsa de motivare a funcționarilor publici;</li> <li>- pierderea oportunităților de finanțare în favoarea altor județe din regiune.</li> </ul>	<ul style="list-style-type: none"> <li>- închiderea companiilor mici datorită climatului economico-financiar;</li> <li>- nediversificarea bazei economice.</li> </ul>	<ul style="list-style-type: none"> <li>- creșterea migrației de muncă;</li> <li>- scăderea veniturilor locuitorilor cu efect asupra accesului la educație, la serviciile sociale și de sănătate;</li> <li>- pierderea oportunităților de finanțare europeană din cauza slabei capacități de management de proiect a instituțiilor sociale beneficiare;</li> <li>- creșterea deficitului de forță de muncă datorită apropierii de București (navetism);</li> <li>- abandonul școlar din cauza accesibilității reduse la serviciile de învățământ;</li> <li>- lipsa fondurilor pentru susținerea operațiunilor din centrele sociale;</li> <li>- lipsa cadrelor medicale de calitate;</li> <li>- salarizarea redusă din domeniul cultural</li> <li>- pierderea know-how-ului județean în domeniul învățământului de tip agricol.</li> </ul>	<ul style="list-style-type: none"> <li>- concurența turistică a județelor vecine;</li> <li>- utilizarea inefficientă a unor fonduri destinate dezvoltării turismului local;</li> <li>- exodul forței de muncă și fluctuația personalului din sectorul turistic;</li> <li>- starea precară a drumurilor din județ;</li> <li>- costul ridicat al investițiilor pentru o infrastructură turistică de calitate;</li> <li>- exploatarea în mică măsură a potențialului turistic, implicarea redusă a agenților de turism în promovarea potențialului turistic;</li> <li>- colaborarea defectuoasă a factorilor decizionali din sectorul turistic;</li> <li>- incapacitatea de a demara un proces masiv de creștere a standardelor de cazare și a calității serviciilor din sectorul turistic.</li> </ul>	<ul style="list-style-type: none"> <li>- întârzierea reabilitării unor rute importante în interiorul județului datorită lipsei de finanțări (de ex. DIN Alexandria - Turnu Măgurele);</li> <li>- legislația complexă, care face ca timpul de implementare a proiectelor de reabilitare a drumurilor să fie îndelungat.</li> </ul>	<ul style="list-style-type: none"> <li>- terenuri scoase din circuitul agricol datorită proastei utilizări a acestora;</li> <li>- risc de inundații datorită stării șanțurilor pentru colectarea apelor pluviale în mediul rural;</li> <li>- încălzirea în mediul rural se face pe bază de combustibili solizi care emană cantități mari de pulberi poluante;</li> <li>- creșterea nivelului de poluare industrială;</li> <li>- extinderea suprafețelor cu depozite de deșuri neconforme.</li> </ul>

## **6. CONCLUZII**

Coordonatele geografice, specificul regional si structura administrativă imprimă judetului Teleorman o serie de trăsături importante care contribuie la formarea unor impresii preliminare asupra posibilităților si directiilor viitoare de dezvoltare.

Din punct de vedere spatial, pot fi evidentiata două zone de interes major pentru judet: municipiul Bucuresti si granita cu Bulgaria. Relieful este constituit din două trepte principale, câmpie si luncă, cu o altitudine joasă si peisaje naturale lipsite de potential turistic. Analiza structurii administrative relevă predominanta localităților rurale si distributia relativ uniformă a localităților urbane în interiorul judetului.

Elementele esentiale care deriv din imaginea de ansamblu asupra judetului Teleorman, cu important semnificativă pentru conturarea potentialului de dezvoltare a judetului, pot fi prezentate sintetic, astfel:

- caracteristicile reliefului nu permit dezvoltarea turismului decât sub forma creării unor baze de agrement (cu profil preponderent piscicol);
- avînd un grad ridicat de fertilitate, solurile permit practicarea la scară largă a agriculturii; climatul temperat este de asemenea propice activitatilor agricole;
- apropierea față de capitala poate fi benefică prin prisma sporirii gradului de atractivitate pentru investitori;
- situarea în zona de graniță permite dezvoltarea unor relatii socio-economice cu Bulgaria



## **7. STRATEGIA LOCALA**

### **7.1 CARACTERIZAREA GENERALA A UNITATII ADMINISTRATIV TERITORIALE**

#### **Localizare**



Comuna Botoroaga este o unitate teritorial-administrativă, regiunea Sud-Muntenia, situată în partea estică a județului Teleorman. Este formată din satele: Botoroaga, Călugaru, Tîrnava, Valea Cireșului și Tunari. Din punct de vedere morfologic, comuna Botoroaga se situează în Câmpia Română, Valea Câlniștea, pe malul căruia sunt așezate satele care compun comuna.

Comuna este situată la intersecția DJ 503 Drăgănești Vlașca-Videle și DJ 612 Babaița-Mereni. În partea nordică comuna se învecinează cu Bujoreni, la sud cu Drăgănești Vlașca iar la vest cu Babaița și Moșteni.

Comuna Botoroaga are in componenta sa cinci sate:

- satul Botoroaga - resedinta de comuna;
- satul Călugărul
- satul Târnava
- satul Tunari
- satul Valea Cireșului

Comuna Botoroaga se invecineaza cu:

- la Est - comuna Crevenicu, Mereni, Bujoreni;
- la Vest - comuna Băbăița, Magura, Moșteni, Frăsinet
- la Nord – comuna Moșteni
- la Sud - comuna Drăgănești

Teritoriul administrativ al comunei Botoroaga este de 10.199,29 ha, din care 423 ha intravilan și 9.776,29 ha extravilan.

Coordonatele geografice ale localității sunt: Latitudine nordică: 44°15' și Longitudine estică: 25°55'.

Accesul din și spre comuna se face pe următoarele cai de comunicație:

Cai de comunicație rutiere:

- DJ 503, Drăgănești Vlașca- Videle în curs de modernizare.
- DJ 612 Băbăița- Mereni.

## **7.2 Cadrul natural**

### **Relieful**

Relieful comunei Botoroaga este de câmpie, reprezentat prin mai multe trepte geomorfologice. Câmpia Găvanu-Burdea reprezintă o prelungire a Piemontului Getic pe dreapta Argeșului, extinzându-se de la Vedea la Argeș. Câmpia Burnazului se desfășoară între Dunăre la sud, Câlniștea la nord, Teleorman cu Vedea la vest și Argeș la est, în cadrul regiunii găsindu-se extremitatea sa vestică.

Condițiile geologice se caracterizează în mod sumar prin depozite obișnuite de câmpie cuaternară, în stratificație tubulară, acoperite în general cu loess.

Pe teritoriul acestei comune și în apropierea ei nu se găsesc zăcăminte de importanță economică deosebită (hidrocarburi).

Din punct de vedere seismic comuna se află într-o macroseismică mică, de gradul 7.

## **7.3 Clima**

Regimul climatic ce caracterizează localitatea se încadrează în sectorul de climă temperată – continentală, caracterizată prin veri caniculare, ierni geroase și aspre. Amplitudinea de 70 de grade Celsius între valorile extreme ale temperaturilor confirmă caracterul continental al zonei.



Temperaturile aerului inregistraza o valoare media anuala de 11°C, variatiile termice ale mediilor lunare sunt cuprinse intre - 3,5°C in luna ianuarie si 22,7°C in luna iulie.

Stratul de zapada mai stabil acopera terenul 30 m - 40 zile /an, iar temperaturi de peste 30°C se inregistreaza intre 35-50 zile/an. La Alexandria numărul de zile tropicale, cu temperaturi mai mari de 30°C, în cursul unui an este de 56 zile, fiind cel mai ridicat din țară. Radiația solară globală are valori de 125-127 kcal/cmp/an.

Vânturile dominante bat dinspre Est - Crivatul si dinspre Vest - Austrul, urmate de cele de la Nord-Est si Sud. Austrul care are intensitatea mai mică decât crivățul și prevestește seceta. In schimb, Baltaretul, dinspre Botoroaga Dunarii, este un vânt cald si umed, favorabil dezvoltarii vegetatiei. Vânturile sunt influențate de relief în special în sud, unde Valea Dunării canalizează curenții de aer pe direcțiile est și vest. Astfel, la Turnu Măgurele predominante sunt vânturile din vest (26,8%) și est (18,9%), în timp ce direcția nord-est deține o pondere mult mai redusă (11%). Vitezele medii anuale variaza între 1,3 și 4,4 m/s, cele mai mari revenind direcțiilor cu frecvențe maxime din vest și est.

Precipitațiile atmosferice au o medie anuala de 550-600 litri / mp, aceasta indicand o regiune cu precipitatii relativ suficiente, inasa repartitia lor este neregulata, pe timpul verii existand ploi torentiale. Precipitațiile atmosferice cunosc o intensitate maximă în cursul lunii iulie, iar cele minime în luna octombrie. Valorile multianuale ale precipitațiilor medii anuale sunt de 600mm. Repartiția lunară a precipitațiilor arată că cele mai abundente ploi sunt în lunile martie-mai.

Perioada secetoasa se inregistreaza in august si octombrie cu prelungirea ei chiar in luna noiembrie, avand un efect negativ asupra plantelor de cultura care sunt semanate toamna. În aceste condiții sunt necesare cantități suplimentare de apă ce se pot obține doar prin extinderea sistemului de irigații. Comuna Botoroaga este situată în zona cu cel mai mare număr de zile tropicale din țară.

#### **7.4 Solul**

Caracterizat prin relief de câmpie, teritoriul județului - monoton la prima vedere -cuprinde o parte din Câmpia Română (și anume compartimentul vestic al

Câmpiei Burnasului și cel sudic al Câmpiei Găvanu-Burdea), precum și lunca Dunării din acest sector.

Teritoriul județului întrunește condițiile de relief pedoclimatice foarte bune pentru practicarea agriculturii cu irigații. Resursele agroclimatice sunt foarte favorabile pentru culturile de porumb, grâu, floarea soarelui, lucernă, tutun și mai puțin favorabile pentru cartofi, fasole, cânepă, în și alte plante sensibile la uscăciune și secetă.

Sub raport litologic, Câmpia Burnaz este constituită în bază din straturile de Frățești cu grosimi de 20 -25 cm, peste care este dispus un strat gros de depozite loessoide, de vârstă pleistocen mediu, alcătuit din elemente cu o granulometrie fină și medie, cu grosimea între 25-30 cm. În profilul depozitului loessoid se găsesc 3-4 orizonturi subțiri de luturi de culoare cărămiziu roșcat. Cernoziomurile ocupă jumătatea sudică a județului, respectiv Câmpia Boian și Burnaz și sunt reprezentate astfel:

- cernoziomurile carbonatice de la Zimnicea spre est;
- cernoziomurile ciocolatii și castanii dispuse într-o fâșie paralelă cu Dunărea;
- cernoziomurile cu grad diferit de levigare, din ce în ce mai evolute de la sud la nord.

Gradul ridicat de fertilitate, exprimat printr-un conținut moderat și mare de humus, azot, fosfor total și alte elemente nutritive, precum și condițiile bune de textură, structură, porozitate și consistență, determină solul comunei Botoroaga să aibă un randament foarte bun în ceea ce privește cultivarea plantelor cerealiere, sub rezerva îndeplinirii condițiilor de umezeală, diferite de la o categorie de plante la alta.

Pe cernoziomurile carbonatice, castanii și ciocolatii, al căror areal se suprapune cu cele azonale, se dezvoltă în condiții foarte bune culturile cerealiere și leguminoase rezistente la secetă (grâu, orz, floarea-soarelui, porumb, sorg, lucernă, mazăre, etc).

Pe terenurile în pantă solurile respective sunt propice plantațiilor de viță de vie (struguri de masă) și pomi (cais, piersic, cireș, prun, gutui, nuc, migdal, vișin, măr).



Deșeurile zootehnice rezultate din gospodăriile particulare nu se neutralizează în instalații și sunt folosite în proporție foarte mare ca îngrășământ natural.

Caracteristicile fizico-chimice și hidro-fizice ale solului îl înscriu în grupa solurilor cu fertilitate bună.

### **7.5 Reteaua hidrografică**

Resursele de apă ale județului Teleorman, exceptând Dunărea și Oltul, sunt moderate sub aspect cantitativ și se găsesc sub forma apelor subterane (freatice și de adâncime) și a apelor de suprafață (râuri, lacuri naturale și artificiale). Hidrogeologia comunei Botoroaga este condiționată de o serie de factori: litologia și proprietățile fizice ale noilor acvifere, situarea morfologică și raportul alimentare/drenare. Există roci care înmagazinează apă din Cretacic până în Holocen, dar cele mai importante pentru locuitori sunt cele Cuaternare.

Câmpia Burnazului este o câmpie slab fragmentată în care depozitele de loess de 5-30m au favorizat apariția a numeroase zone depresionare. Pentru eliminarea excesului de apă din aceste zone sunt necesare lucrări de drenaj.

Reteaua hidrografică este reprezentată de râul Calnisteia. Este un râu important care izvorăște în zona localității Bascoveni și după ce traversează mai multe localități din județul Teleorman și Giurgiu cum ar fi: Botoroaga, Târnava, Drăgănești-Vlașca, Bujoreni, Răsuceni, Prunaru, Carapancea, Naipu, Cămineasca, Schitu, Mirău, Stoenesti, Ianculești, Hulubești, Uzun, Crucea de Piatră, Călugăreni se varsă în Neajlov.

Calnisteia are mai mulți afluenți: Râul cu Vioarele, Șarpele, Mutu, Călănești, Cenușaru, Leica, Râiosu, Glavacioc, Uștubeu, Cârnu, Cămana, Taudor, Valea Albă, Damian, Valea Porumbenilor, Ismar, Răcu, Viile, Valea Neagră, Draca, Iordana.

Valea Calnistei este unică în felul ei prin caracteristicile sale morfografice. Scurgerea lină a apei în albie face ca în cea mai mare parte să se formeze o serie de lacuri invadate de vegetație.

Râul Calnisteia are o lungime de 112 km, cu o suprafață hidrografică de 1748 km<sup>2</sup>.

## **7.6 Flora si fauna**

Corespunzător reliefului și factorilor fizico-geografici, vegetația este variată și bogată în specii caracteristice florei sudice.

Formatia floristica este caracteristica zonei de silvostepa alcătuită din ierburi de talie mică, graminee și leguminoase, arborete în jurul pădurilor, pe văi și pe marginea drumurilor.

Vegetația luncilor este alcătuită din păduri și pajiști. Pădurile din luncă, numite și zăvoaie, sunt formate din arbori cu lemn moale - plop și salcii - și apar discontinuu în luncile Dunării și Oltului.

Vegetatia spontana este reprezentata prin vegetatia lemnoasa (plopul negru), subarboretul si buruienile in culturi. Vegetatia arborescenta este formata din sanger, calin, maces, porumbar, gherghinari, corn, soc negru, lemn cainesc, salbe etc., iar vegetatia ierboasa este reprezentata de laptele câinelui, pastita, mierea ursului, umbra iepurelui, vița sălbatică, trifoi, margelusa, laptele cucului, specii de paiusuri.

Pe raza comunei Botoroaga nu există nici o pădure.

Particularitățile solului și existența unei rețele hidrografice corelate cu o vegetație protectoare asigură o compoziție și răspândire variată a faunei. Astfel, se remarcă existența mamiferelor atipice regiunii (vulpea, pisica sălbatică), precum și a mamiferelor de stepă (iepurele), dar și a mamiferelor mari de pădure: lupi, mistreți, vidre, sau viezuri.

Pasarile sunt specifice zonei de stepa si silvostepa, reprezentate prin: mierla, pupaza, ciocanitoarea, pitigoiul, privighetoarea, cioara, stâncuța, prepelița, rața sălbatică, gâsca sălbatică, stârci, fluierari, lișița, corcodei, nagâți, potârnicși. De remarcat este prezenta fazanilor, specie originara din Caucaz si colonizata la noi. Dintre reptile sunt prezente: soparle, gusteri, serpi, iar ca batracieni: broasca de padure si broasca raioasa. In fauna piscicola, singura specie de pești care populează sporadic apele pârâului Sâi este carasul. Condițiile naturale de sol și climatice favorabile, fac sa se dezvolte foarte bine vegetatia cultivata (grau, porumb, floarea soarelui).



## 7.7 Resursele

Fondul funciar agricol constituie principala sursa naturala a teritoriului comunei, functia dominanta in profilul economico-social fiind dezvoltarea agriculturii cu cele doua ramuri principale: cultura vegetala si cresterea animalelor.

## 8. ANALIZA SITUATIEI EXISTENTE

Analiza situatiei curente pentru comuna Botoroaga se va face pe 6 domenii prioritare, care sunt cuprinse in prioritatile operationale la nivel national.

Pentru o analiza mai detaliata a celor 6 domenii s-a impartit fiecare in categorii, dupa cum urmeaza:

DOMENII	CATEGORII
1.Agricultura si dezvoltare rurala	Agricultura
	Productia vegetala
	Pomicultura, viticultura, legumicultura
	Zootehnia
2. Infrastructura si Mediu	Infrastructura de transport
	Infrastructura de utilitati
	Sanatate
	Mediu
3. Economic	Economic
4. Turism	Turism

<b>5. Educatie si cultura</b>	Invatamant
	Cultura
<b>6. Resurse Umane</b>	Populatia

## **1. Agricultura si dezvoltare rurala**

### **1.1 Agricultura**

Comuna Botoroaga , situată la sud de oraşul Videle dispune de o suprafaţă arabilă semnificativă, așa cum se poate observa în tabelul nr. 5, de 9821,15 hectare, agricultura constituind cea mai importantă resursă a localităţii.

Creşterea producţiei agricole constituie o prioritate de dezvoltare a comunei 33, legumicultura şi zootehnia fiind şi sectoarele cu cea mai rapidă evoluţie pe plan local (înregistrând totodată şi uşoare scăderi).

Comuna Botoroaga este situata intr-o zona in care conditiile naturale sunt favorabile unei utilizari agricole dominate, utilizare care a generat functia agricola a comunei, respectiv functia cerealiera .

Aceasta functie este dovedita de cifrele care arata ca din totalul suprafetei agricole terenurile arabile detin un procent foarte ridicat, terenurile ce sunt cultivate predominant cerealier (grau, porumb).

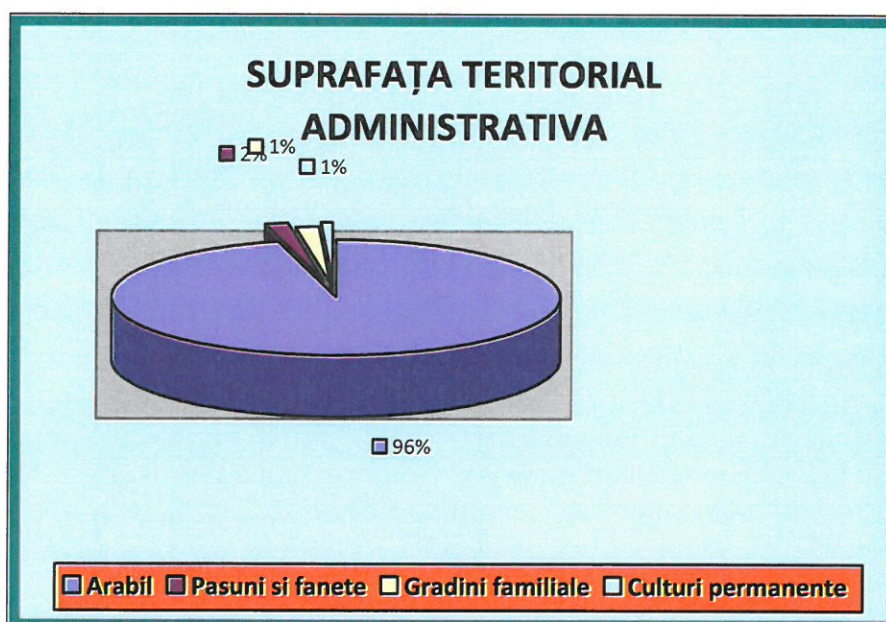
Avand in vedere conditiile naturale favorabile, indeosebi prezenta arealului cu o larga desfasurare intre vaile putin adanci, o densitate a fragmentarii reliefului redusa, panta mica, pe fruntea de terasa, lipsa sau ponderea foarte mica a proceselor geomorfologice actuale, precum si solurile fertile (cernoziomurile), au constituit si constituie inca premise favorabile pentru dezvoltarea agriculturii. Fondul funciar agricol al comunei constituie o importantă resursă naturală pentru asigurarea condițiilor de viață ale populației locale, comuna Botoroaga având productivitate foarte bună la cereale păioase, porumb și floarea soarelui.

Totusi se constata un deficit de umiditate sporita. O parte din aceste deficite este compensat prin irigatii. Deficitul de apa din sol variaza Intre 3 si 5 luni.



În agricultură, Comuna Botoroaga dispune de urmatorul potential:

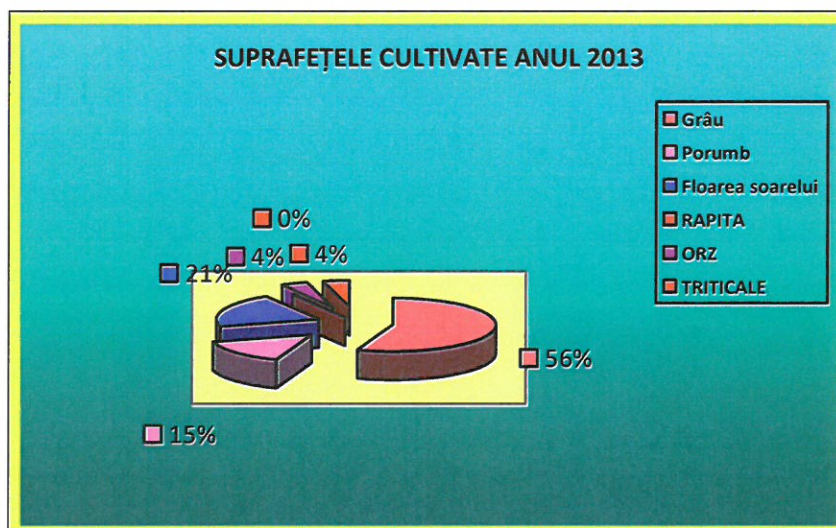
CATEGORIA	SUPRAFATA HA
Arabil	9821,15
Pasune	179,34
Gradini familiale	147,26
Culturi permanente	94,73
<b>SUPRAFATA TOTALA</b>	<b>10.242,48</b>



## 1.2. Productia vegetala

Comuna Botoroaga este situata intr-o zona de campie, ceea ce favorizeaza prezenta culturilor: grau, porumb, floarea soarelui si plante tehnice

CULTURA	SUPRAFETE CULTIVATE ANUL 2013 (HA)	CANTITATEA DE PRODUS OBTINUTA LA HECTAR (KG)
GRAU	3129	3500
PORUMB	832	5500
FLOAREA SOARELUI	1173	2500
RAPITA	25	1800
ORZ	227	4500
TRITICALE	235	4000



### 1.3. Pomicultura, viticultura, legumicultura

In comuna Botoroaga, zona viticola soiuri hibride, pomicultura merii, peri, visini, caisi, pruni, legumicultura rosii, ardei, castraveti, ceapa, varza, vinete, dovlecei, sunt cultivate in gospodarii pentru consumul propriu.

### 1.4. Zootehnia

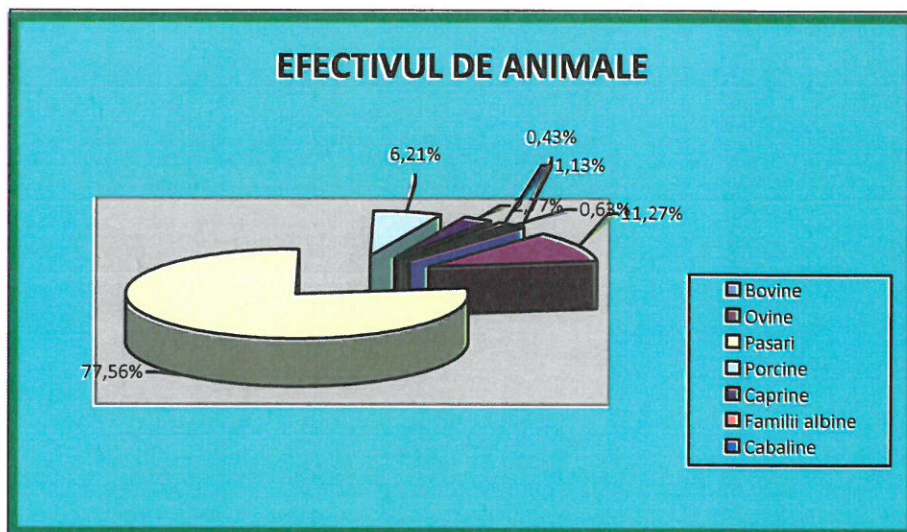
Creșterea animalelor se face în gospodăriile individuale ale locuitorilor comunei. Deși efectivele sunt în scădere datorită lipsei investitorilor și a scăderii



populației apte de muncă, există posibilități de relansare a producătorilor de lapte sau carne datorită existenței suprafețelor destul de mari de pășune și a terenurilor agricole. În cele 1030 gospodării existente în cele două sate componente ale comunei Botoroaga, se cresc în mod frecvent 12000 de păsări. Dintre rasele de oi sunt caracteristice acestei zone sunt rasa țigaie și merinos. Cabalinele sunt folosite în munci agricole, numărul lor fiind în continuă scădere.

Efectivul de animale pe categorii din comuna Botoroaga, conform informațiilor furnizate de primăria Botoroaga, se prezintă astfel:

<b>CATEGORIA</b>	<b>NUMAR</b>
Pasari	35000
Bovine	194
Ovine	5086
Caprine	1248
Porcine	2800
Cabaline	286
Familii albine	510



### 1.5 Societati comerciale

Pe raza comunei exista un numar de 25 de intreprinzători.

Nr. crt.	Denumire	Domeniu de activitate	Angajati	Administrator
1	SC VIDACOM SRL	ACTIVITATI RECREATIVE CLUBURI	4	TUCAN ION
2	SC TERPEZAN SCS	AGRICULTURA	2	TERPEZAN ION
3	SC CATA COM SRL	AGRICULTURA	3	BURCESCU CATALIN
4	SC LAS VEGAS SRL	AGRICULTURA	3	DOROBANTU CONSTANTIN
5	SA VIITORUL	AGRICULTURA	3	PETRE VASILE
6	II DECA ION	AGRICULTURA	3	DECA ION
7	II ANDRONE SORIN	AGRICULTURA	2	ANDRONE SORIN



8	SC GEANTA BUSINESS	COLECTARE DESEURI PET	3	GEANTA DANIEL
9	SC SIMFRA INVEST SRL	COMERT ALIMENTAR	3	SIMEDRE IONEL
10	SC AGROPREST	COMERT ALIMENTAR	8	DOROBANTU ALEXANDRINA
11	SC OMIVERU SRL	COMERT ALIMENTAR	3	COCOS OVIDIU
12	SC STELUTA SRL	COMERT ALIMENTAR	3	CRACIUN STELUTA
13	SC CATALINA COM SRL	COMERT ALIMENTAR	5	BECHERU LUCIAN
14	AF RADU ADRIANA	COMERT ALIMENTAR	2	RADU ADRIANA
15	SC EURO PROD INVEST SRL	COMERT ALIMENTAR	2	ENCULESCU AUREL
16	SC LUPESCU VALERICA	COMERT ALIMENTAR	2	LUPESCU VALERICA
17	SC POL ORIENT	COMERT ALIMENTAR	4	TOMA PAUL
18	SC VIPAN SRL	COMERT ALIMENTAR	3	OLTEANU NICOLAE
19	SC ACRGILL	COMERT ALIMENTAR, AGRICULTURA	20	UDREA NICOLAE
20	SC OVREIU COM SRL	COMERT ALIMENTAR, MATERIALE DE CONSTRUCTII	3	OVREIU AURELIA
21	II GHEORGHE ILEANA	COMERT ALIMENTAR, MATERIALE DE CONSTRUCTII	2	GHEORGHE ILEANA
22	II TOMA PAUL	MATERIALE DE CONSTRUCTII	2	TOMA PAUL
23	SC DACRI COM PROD	PRODUSE PETROLIERE	6	PREDOI CRISTI

	SRL			
24	SC MONTANA SRL	PRODUSE PETROLIERE	3	MANEA CONSTANTIN
25	PF ENCULESCU	SILOZ CEREALE	1	ENCULESCU MADALIN

## 1.6 Silvicultura

Pe raza administrativă a comunei Botoroaga nu există pădure, aceasta influențând direct și negativ condițiile climatice ale terenului și ale agriculturii - potrivit opiniei specialiștilor

## 2. Infrastructura si Mediu

### 2.1. Infrastructura de transport

Principalele cai de acces in comuna:

Cai de comunicatie rutiere:

- DJ 503
- DJ 612

Comuna Botoroaga se afla in apropiere de orase importante ceea ce ii maresta potentialul:

- ❖ Videle (16 km)
- ❖ Alexandria (34 km)

Toate drumurile existente la nivelul comunei Botoroaga vor fi modernizate. Funcțiunea de bază care va rezulta din modernizarea drumurilor este ca accesul pietonilor și vehiculelor ușoare, spre zonele centrale, cu dotări publice, să fie direct și ușor.

Este necesară reabilitarea și modernizarea drumurilor din comună in perioada 2021 – 2027. În ansamblul obiectivului vor fi cuprinse lucrări de consolidare a sistemului rutier pentru satisfacerea condițiilor de trafic ușor pe această zonă.

Comuna Botoroaga se afla pozitionata in apropiere de orase importante, ceea ce îi sporeste potentialul.



- București - 69 km
- Alexandria – 34 km, resedinta judetului Teleorman;
- Rosiorii de Vede – 66 km;
- Videle – 16 km.

## **2.2. Infrastructura de utilitati**

Satele componente ale comunei Botoroaga dispun de o serie de retele si echipamente tehnico-edilitare, caracterizate printr-un grad de acoperire a teritoriului.

- *Electricitate* - gospodariile, institutiile si societatile comerciale sunt racordate la reseaua de distributie a energiei electrice, în procent de 100% în localitatea Botoroaga.
- Alimentarea cu energie electrica a comunei se face cu o retea de distributie de medie tensiune (LEA 20 KV), care vine din reseaua de 110 KV.

Reseaua de joasa tensiune, tip aerian, destinata consumatorilor casnici si iluminatului public, este racordata la posturi de tip aerian. Retelele electrice sunt pe stalpi din beton precomprimat tip RENEL

*Gaz* – in prezent locuitorii comunei nu beneficiaza de reseaua de alimentare cu gaz metan. Consiliul local are in plan pentru perioada 2021 – 2027 realizarea acesteia pana la acoperirea intregului necesar.

- *Canalizare* – comuna are in derulare retea de canalizare. Consiliul Local Botoroaga dorește extinderea rețelei de canalizare în localitate, în perioada 2021-2027.
- *Apa potabila* – Cele cinci sate componente ale comunei Botoroaga dispun de sistem centralizat de alimentare cu apa potabila, proiect ce se afla in derulare..
- *Drum* – drumurile necesita modernizarea si extindere in perioada 2021-2027.
- Infrastructura de telecomunicatii din comuna Botoroaga este bine dezvoltata. In ultimii 5 ani domeniul telecomunicatiilor a cunoscut un

ritm accelerat de dezvoltare, aspect care se datoreaza in principal aparitiei si promovarii unor produse si servicii noi si a diversificarii celor existente. Cea mai mare rata de dezvoltare s-a inregistrat in domeniul serviciilor de internet si al telefoniei mobile. Cu toate acestea, potentialul in domeniul telecomunicatiilor este inca departe de a fi epuizat.

- *Telefonie fixa* – acopera in procent de 100% teritoriul comunei Botoroaga..
- *TV* - locuitorii comunei Botoroaga sunt racordati la retele de distributie televiziune prin cablu care deservesc 100% din gospodăriile comunei.
- *Internet* –gospodariile dispun de acces la internet, acesta fiind disponibil pentru 100%.
- *Telefonie mobila* - exista acoperire datorita instalarii de turnuri si antene pentru toti furnizorii de telefonie mobila pe care 100% din locuitorii comunei o folosesc.
- Salubritate - exista serviciu de salubritate pe raza comunei Botoroaga, cu un operator dar nu există platforme intermediare betonate. Singurul utilaj care deservește serviciul de salubritate este un tractor cu remorcă. Comuna nu dispune de autogunoieră compactoare și nici de utilaje pentru curățirea zăpezii sau pentru acțiune în cazul situațiilor de urgență.

### **Dezastre naturale - foste și potențiale**

Pentru protejarea cetatenilor in cazul situatiilor de urgenta, cum ar fi: inundatii, incendii, secete, inzapeziri, administratia publica locala va incheia parteneriate cu administratiile publice locale invecinate pentru achizitionarea de: autospeciala PSI, buldo-excavator, vola, tractor cu remorca, pentru Centrul Zonal de Interventie Rapida.

In prezent, comuna Botoroaga are in proiect pe anii 2020-2027 proiecte de dezvoltare durabila a comunei. Nevoile identificate de edili locali se referă la, modernizarea strazilor si intersectiilor, la realizarea rețelei de canalizare și



extinderea celei de alimentare cu apă, la lucrari de decolmatare si igienizare asupra traseului râului Sâi, crearea unor zone de agrement pentru copii si pentru vârstnici, amenajate precum și organizarea unor depozite de deseuri menajere pe principii ecologice, construirea unei platforme ecologice și dezvoltarea serviciului de salubritate, reabilitarea sediului dispensarului uman și amenajarea unei piețe comunale.

### **2.3. Sanatate**

În comuna Botoroaga funcționează 3 dispensare medicale umane, 2 cabinete particulare, si o farmacie particulara care deserve locuitorii celor două sate ale comunei.

Totodată, datorită faptului că Botoroaga este foarte aproape de cele două orașe: Videle si Alexandria , locuitorii comunei au acces facil la serviciile de sănătate din orașe.

Din datele statistice referitoare la starea de sănătate a populației măsurată pe indicatorii: natalitate, mortalitate și gradul de îmbolnăvire a populației, se constată următoarele:

- există un raport nefavorabil între numărul nașterilor și numărul deceselor;
- speranța de viață la naștere este de 98%;
- creșterea numărului îmbolnăvirilor cauzate de condițiile precare de trai;
- rata mortalității cauzată de afecțiuni cardiovasculare și respiratorii a persoanele sub 65 de ani este sub 20%.

Pentru ameliorarea acestor indicatori sunt necesare următoarele măsuri:

- asigurarea condițiilor minime de trai, printre care distribuția apei potabile și evacuarea celei uzate printr-un sistem centralizat de canalizare;
- acțiuni de panificare familială moderne;
- protecția familiei și a femeii gravide;
- continuarea acțiunilor de educație sanitară efectuată de medicii de familie;
- realizarea unei infrastructuri medicale prin înființarea unor cabinete medicale individuale și dotarea lor cu aparatură modernă de diagnosticare.

## **2.4. Servicii Sociale**

În cadrul Primăriei comunei Botoroaga serviciul de asistență socială este asigurat de către un referent asistent social, angajat al primăriei. Persoanele fără venituri, locuitori ai comunei Botoroaga, depun la serviciul de asistență socială cereri de ajutor social și primesc acest ajutor în conformitate cu prevederile Legii 416 cu privire la Asistența Socială.

Principalul obiectiv al serviciului de asistență socială constă în rezolvarea și soluționarea tuturor cererilor depuse de cetățeni, respectându-se termenele legale. Situațiile deosebite și cazurile sociale care depășesc competențele acestui serviciu sunt direcționate către alte instituții județene, în vederea soluționării lor. Activitatea de asistență socială la nivelul primăriei a înregistrat rezultate bune, fiind întocmite și înregistrate dosare pentru acordarea ajutorului social numai persoanelor îndreptățite.

## **2.5 Mediu**

În comuna Botoroaga nu există factori industriali care contribuie la poluarea mediului înconjurător al comunei.

Poluarea se mai realizează din deversarea deșeurilor în locuri neamenajate, care deterioarează terenul în locurile unde este depozitat.

În cadrul activităților economico-sociale, apele uzate sunt deversate necontrolat direct în factorii de mediu, prin intermediul haznalelor individuale, contribuind în mod negativ asupra stării de confort și de sănătate atât asupra mediului înconjurător. În special, se remarcă poluarea pânzei freatice de medie și mică adâncime, care în mod fatal este accesată și exploatată deocamdată și prin fântânile din gospodăriile populației. Situația este necorespunzătoare atât din punct de vedere al respectării legislației în vigoare cât și din punct de vedere al alinierii la cerințele economice și legislative actuale, în ceea ce privește protecția mediului și a solului. Lipsa unei rețele de canalizare menajeră este principala cauză pentru care se poluează pânza de apă freatică. De asemenea modul de amplasare al haznalelor, practic în fiecare gospodărie, conduce la poluarea mediului înconjurător și a solului



din localitate. În privinta evacuării apelor pluviale, aceasta se efectuează necorespunzător în special în zonele joase ale comunei, datorită absenței rigolelor și a santurilor de scurgere, sau a întreținerii necorespunzătoare a celor existente.

### **Calitatea Aerului**

#### **Efectele Poluării**

- poluarea cu aerosoli și gaze influențează nucleele de condensare conducând la creșterea frecvenței ploilor în regiunile rurale, iar modificarea concentrației de aerioni conduce la schimbarea electricității atmosferice, rezultând furtuni asociate cu grindină.
- efectul de seră rezultat al emisiilor de gaze provenite din transportul rutier, activități desfășurate în agricultură
- distrugerea stratului de ozon, cu efectele sale potențiale asupra creșterii radiației UB-B la nivelul solului.

De remarcat sunt două aspecte pozitive: nu există constatări autorizate care să ateste că pe raza acestei unități teritoriale au căzut ploi acide iar poluarea sonoră este redusă datorită faptului că traficul rutier nu este intens.

Principalele surse de poluare ale aerului sunt :

- traficul auto generând următorii poluanți: CO, hidrocarburi, aldehyde, NO<sub>2</sub>
- sisteme de ardere a combustibilului lichid sau solid în cadrul gospodăriilor
- zona de depozitare a deșeurilor menajere

#### **Aspecte de mediu critice (existente sau potențiale) sub aspectul poluării apelor de suprafață și subterane:**

Poluarea apelor de suprafață se datorează inexistenței rețelei de canalizare, locuitorii practicând sistemul de latrine uscate sau bazine vidanjabile. Apele de suprafață sunt folosite în special pentru irigarea culturilor agricole. Atmosfera este factorul de mediu cel mai important pentru transportul poluanților. Deoarece aerul constituie suportul pe care are loc transportul cel mai rapid al poluanților în mediul înconjurător, supravegherea calității atmosferei este de primă importanță.

Poluarea aerului are numeroase cauze, unele fiind rezultatul activităților umane din ce în ce mai extinse și răspândite în ultima perioadă de timp, altele

datorându-se unor condiții naturale de loc și de climă. Un aport important în degradarea calității aerului îl au însă centralele termice și mijloacele de transport care emit în atmosferă oxizi de carbon, bioxid de sulf, oxizi de azot și pulberi. O contribuție mare în creșterea efectelor negative o au și fenomenele meteorologice.

Calitatea apelor în județ este afectată de activitățile economice preponderente specifice județului. Având în vedere caracterul comunei Botoroaga, ca și al județului Teleorman, preponderent agricol, calitatea apelor este afectată și de aplicarea cantităților mari de îngrășăminte chimice și pesticide utilizate în agricultură.

Apele subterane reprezintă una dintre resursele subterane ale județului din care asigură necesarul de apă pentru consum în scop potabil și menajer.

Protecția resurselor de apă subterană împotriva epuizării, degradării și poluării prezintă o importanță deosebită, fapt pentru care apa subterană este monitorizată prin foraje hidrogeologice.

Cei mai periculoși poluanți ai apelor subterane sunt nitriții și nitrații. Prezența acestora în apa subterană peste limite admise nu poate fi legată de o sursă de poluare punctiformă. Cauzele contaminării acviferului freatic cu azotați sunt multiple și cumulative.

Principalele surse de poluare a solului sunt, agricultura, depozitarea necontrolată a deșeurilor menajere, infiltrarea apelor uzate menajere. Se impun măsuri de combatere a eroziunii solului prin metode agrotehnice, însămânțări, plantări, și împăduriri. Protecția și conservarea mediului prin protecția zonelor naturale se înscrie în viziunea administrației în următorii ani pentru dezvoltarea durabilă a comunei.

Inchiderea platformelor de gunoi, dotarea cu utilaje pentru serviciul de gospodărire comunală și salubritate și organizarea sistemului de colectare selectivă, a spațiului de depozitare temporară și transportul deșeurilor fac parte din viziunea administrației în următorii ani pentru dezvoltarea durabilă a comunei. Primăria comunei Botoroaga și-a conturat o serie de obiective și acțiuni specifice în domeniul protecției mediului înconjurător, pentru perioada 2014 – 2020 în conformitate cu strategia națională și județeană de management al deșeurilor pornind de la analiza situației existente în ceea ce privește mediul înconjurător.



## **2.6. Ordinea publică și Protecția civilă**

La nivelul comunei Botoroaga, ordinea și liniștea publică sunt asigurate prin acțiunile desfășurate de postul local de poliție. Supravegherea circulației rutiere este asigurată de către personalul angajat din cadrul postului local de poliție, care este dotat cu un autoturism pentru a asigura patrularea pe raza comunei.

În cadrul primăriei Botoroaga, protecția civilă este asigurată de Serviciul public de voluntariat pentru Situații de urgență, care are o structură organizatorică formată dintr-un angajat permanent ce asigură coordonarea unei echipe, formate din voluntari, cu următoarele atribuții:

- desfășurarea acțiunilor de informare și instruire privind cunoașterea regulilor și măsurilor de apărare împotriva dezastrelor;

- verificarea modului de aplicare a normelor, dispozițiilor și măsurilor referitoare la apărarea împotriva dezastrelor;

- acțiuni de intervenție pentru înlăturarea efectelor dezastrelor, salvarea și protecția persoanelor afectate de dezastre, precum și acordarea primului ajutor acestor persoane;

- acordarea de ajutor, în condițiile legii, persoanelor a căror viață este pusă în pericol în cazul calamităților naturale (inundații, alunecări de teren), accidente explozii sau în caz de dezastre.

Serviciul public de voluntariat are întocmite și aprobate: planul de apărare împotriva inundațiilor, ghețurilor și poluărilor accidentale, precum și Planul de evacuare în situații de urgență, civile generate de dezastre.

## **3. Economic**

Funcția economică agricolă se materializează în comuna prin producția agricolă vegetală și producția animalieră, în condițiile unei dezvoltări reduse a prelucrării primare a acestor produse, acestea fiind destinate majoritar pentru satisfacerea autoconsumului populației locale, și mai puțin pentru valorificări pe piața liberă.

Lipsa unei agrotehnici avansate din gospodariile taranesti, practicate pe loturi mici de teren, constituie impedimente privind ridicarea productiei agricole si animaliere din cadrul comunei.

De asemenea, vor trebui solutionate greutatile pe care le intampina populatia in valorificarea pe piata libera a produselor agricole in principalele centre de desfacere din zona. În satul Botoroaga există o piață agroalimentară care funcționează zilnic. Piața agroalimentară nu dispune de grupuri sanitare cu fose septice, apă curentă, canalizare, necesitând imbunătățiri și modernizări. De aceea, aceasta trebuie amenajată și modernizată pentru a respecta normele igienico-sanitare din alimentația publică.

Mica industrie este reprezentata in comuna de catre 12 magazine mixte și 6 întreprinzători locali, care desfasoara activitati cu ar fi zootehnie, agricultura, confectii, comercializarea si exploatarea lemnului, materiale de constructii, asistenta medicala, panificatie, comercianti precum si asociatii agricole.

Marea majoritate a firmelor private din comună au ca obiect de activitate comerțul (magazine alimentare, de textile, baruri, terase, etc). pe teritoriul comunei funcționează unități cu profil agricol și zootehnic. Întreprinzătorii locali se ocupă cu cultura plantelor cerealiere, legumicultura, creșterea si sacrificarea animalelor.

În vederea asigurării unui standard ridicat al calității vieții este necesară și existența unei infrastructuri sociale dezvoltate, în concordanță cu nevoile actuale ale populației. Dintre cele mai importante necesități de investiții amintim: reabilitarea drumurilor, alimentarea cu apă, canalizare, gaz metan, reabilitare rețea electrică, manipularea deșeurilor, amenajarea unor centre sociale, reabilitarea unor clădiri publice, lucrări ce țin de cursurile de apă, dotarea administrației publice locale cu mașini și utilaje necesare gospodăririi comunei, amenajarea unei stații de alimentare cu carburanți, dotarea instituțiilor publice cu aparatură și tehnică modernă de lucru, dezvoltarea unor baze sportive ș.a.

Sunt necesare investiții în dezvoltarea agriculturii; pot fi organizate societăți agricole/ferme vegetale, fiind necesare dotări cu utilaje performante de lucru și centre de colectare, prelucrare și valorificare a produselor agricole; relieful, solul și clima acestor locuri recomandă culturile de cereale (grâu, orz, porumb), de furaje,



dar pot fi amenajate și culturi de plante tehnice (soia, floarea-soarelui, in, cânepă, rapiță) ș.a. De asemenea pot fi realizate investiții în amenajarea unor sere și solarii pentru cultivarea legumelor sau a florilor, a unor sisteme moderne de irigații și a unor centre de colectare și valorificare a legumelor și florilor. Sectorul zootehnic al comunei poate fi dezvoltat prin amenajarea unor ferme sau micro-ferme de creștere organizată a animalelor și dotarea cu centre de prelucrare a produselor animale: carne, lapte, lână, piei, etc

#### **4. Turism**

În prezent nu există spații de cazare și nici infrastructură turistică în comuna Botoroaga. Datorita organizarii regionale, facilitatilor fiscale si avantajelor oferite, la nivelul zonei exista posibilitati multiple de a se investi in turism.

Cadrul natural cu valoare deosebita favorizeaza dezvoltarea turismului de agrement. De asemenea se poate dezvolta si agroturismul. Se doreste construirea unui complex turistic si de agrement in comuna, in perioada 2021-2027.

#### **5. Educatie si cultura**

##### **5.1. Invatamant**

În prezent, în localitatea Botoroaga functioneaza un liceu cu toate formele de invatamant( invatamant primar, invatamant secundar inferior), doua scoli gimnaziale si patru gradinte.

Unitatile de invatamant isi desfasoara activitatea in cladiri proprii, fiind necesara dotarea corespunzatoare, cat si modernizarea lor, amenajarea si dotarea centrelor de joaca si recreere pentru copiii comunei. Nici una dintre școlile comunei Botoroaga nu au centru informatic și nu sunt dotate cu material didactic modern

##### **5.2. Cultura**

Pe raza administrativă a comunei Botoroaga există Căminul cultural Botoroaga și o bibliotecă. Biblioteca comunala "Ion Creanga,,



Căminul cultural dispune de dotări și echipamente specifice activităților desfășurate într-o astfel de locație și nici de minime condiții de igienă - grup sanitar modern, apă curentă , canalizare. De asemenea , clădirea necesită reparații și consolidări. Din păcate nu există programe integrate și nici activități artistice derulate la căminul cultural astfel încât sa fie promovate meșteșugurile și cultura populară tradițională , facilitând in același timp petrecerea timpului liber pentru tinerii comunei.

Spiritualitatea creștin – ortodoxa din comuna este reprezentată prin cinci biserici creștin ortodoxe și o biserică adventistă de ziua a VII a.





În județul Teleorman conviețuiesc oameni pentru care tradiția a însemnat ceva aproape sacru, cu reguli de bunăcuviință creștină, cu obiceiuri și rânduieli bine conturate și respectate cu sfintețenie. De-a lungul timpului, cultura populară s-a făcut simțită mai mult în sufletul oamenilor și în case cu lada cu zestre ca un simbol al perenității spiritualității românești populare.

Cu toate acestea, tradițiile și obiceiurile populare sunt păstrate în continuare de către locuitori. Ele au loc pe parcursul întregului an, fiind atât obiceiuri laice cât și obiceiuri creștine. Printre acestea amintim: obiceiurile de iarnă (colinde, urări cu plugul, sorcova, buhaiul, pazitul fantanilor), obiceiuri agrare (trifonul, paparudele, calusul, corbanul), obiceiuri casnice (datul copiilor la grindă, vrajitul fetelor, strigatul fetelor peste sat, botezul casei și al animalelor, prohorul de Sfantul Gheorghe, primenitul caselor de Florii, Joimarica, nunta, obiceiuri legate de cultul morților și înmormantare).

În general, credințele și practicile magice în zonă au dispărut, deși descântecurile, ghicitul în bobi, în palmă, în ghioc, încă se mai practică sporadic. Cele care le mai practică sunt femeile bătrâne și țigănci. Pe seceta încă mai joacă paparudele - dans ritual de invocarea ploii și a belsugului. În ceea ce privește medicina populară, în zonă încă mai este practică de către cei cu vârste de peste 50 de ani. Ca plante cu efecte benefice sănătății oamenilor întâlnim florile de tei, mușetelul, cimbrul, sunătoarea, ceapa coaptă, pir, scaieți, teci de fasole uscate,

ciocălăi etc. Acestea se folosesc fie ca infuzii sau apă în care se fierb plantele și cu care se face baie.

### **5.3 Evenimente cu caracter traditional**

Se organizeaza in fiecare saptamana un targ comunal.

**Alte institutii importante din comuna Botoroaga:**

- Primaria
- Politia
- Cec Bank

## **6. Resurse Umane**

### **6.1. Populatia**

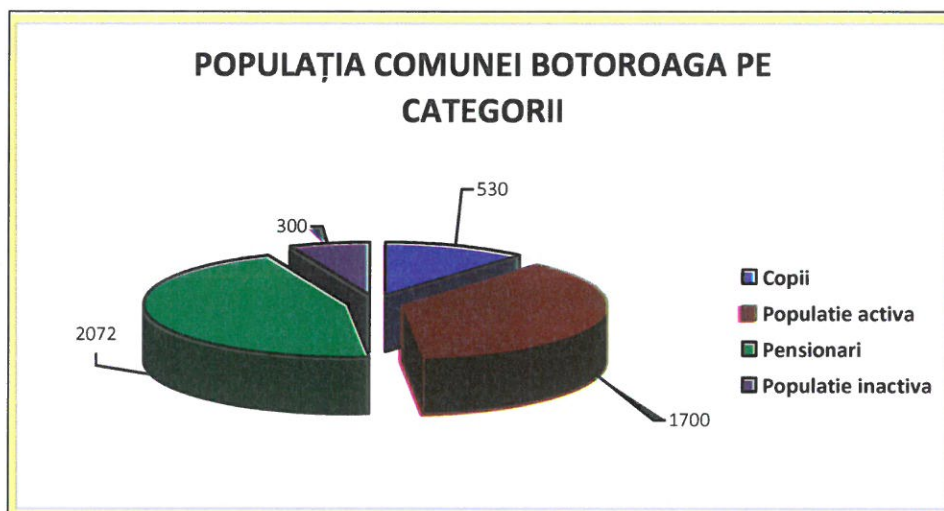
Populatia totală a comunei Botoroaga, conform recensământului efectuat în 2011, se ridică la 5730 de locuitori, dar populatia stabila in anul 2020 este de 4602.

Majoritatea locuitorilor sunt români (85,99%), cu o minoritate de romi (14,01%). Pentru 7,49% din populație, apartenența etnică nu este cunoscută.

Din punct de vedere confesional, majoritatea locuitorilor sunt ortodocși (90,36%). Pentru 7,49% din populație, nu este cunoscută apartenența confesională.

<b>Populatie:</b>	Din care:	Copii	530
		Populație activă (aptă de muncă)	1700
Pensionari		2072	
Populatie inactiva		300	
<b>4602</b>			





Ocupația de bază în comună este agricultura. Ponderea principală în cultivarea pământului o deține cultura cerealelor, în special grâul, porumbul și floarea soarelui. Creșterea animalelor se face în gospodăriile individuale ale locuitorilor comunei. Majoritatea cetățenilor comunei Botoroaga au studii medii- gimnaziale sau primare. Populația activă angajată în comună, ocupă locuri de muncă în domeniul agriculturii, învățământului și comerțului.

### **ANALIZA SWOT**

Orice comuna trebuie să asimileze și să promoveze o viziune strategică în ceea ce privește dezvoltarea sa în viitor. Lipsa unei asemenea viziuni duce la o activitate administrativă haotică, în cadrul căreia se pot rata oportunități și se consumă irațional resurse prețioase. Experiența internațională a arătat că proiectele și programele operaționale funcționează cel mai bine atunci când fac parte dintr-un cadru coerent și când există o coordonare la nivel strategic.

Procesul de planificare strategică (PPS) a vizat definirea reperelor strategice de dezvoltare a comunității pe o perioadă de 6 ani. Etapele metodologice principale ale PPS au fost următoarele: realizarea unei analize preliminare, stabilirea viziunii asupra dezvoltării strategice a comunității, analiza sectorială a domeniilor strategice principale și articularea documentului strategic.

Principiile care au stat la baza PPS au fost asigurarea validitatii stiintifice, implicarea comunitatii, transparenta, obiectivitatea, coerenta si continuitatea demersului.

Pentru a da roade, insa, planificarea strategica trebuie insotita de promovarea, la nivelul administratiei publice, a unui management strategic integrat, la toate nivelurile, capabil sa identifice si sa speculeze oportunitatile aparute in beneficiul comunitatii.

**Analiza SWOT** este o metodologie de analiza a unui proiect. Numele este descriptiv: Strengths (puncte tari), Weaknesses (puncte slabe), Opportunities (oportunitati), Threats (amenințări).

Pentru a avea certitudine ca politicile si programele existente corespund necesitatilor de dezvoltare a comunei Botoroaga, in cadrul limitarilor impuse de resursele locale disponibile si pentru accesarea fondurilor prin care Uniunea Europeana sustine politica de dezvoltare regionala s-a impus elaborarea strategiei de dezvoltare locala pentru perioada 2021-2027

Punctele forte si cele slabe sunt legate de comuna si de strategiile acesteia, si de modul cum se compara cu concurenta. Oportunitatile si amenintarile vin dinspre mediul de piata si din directia concurentei; de regula sunt factori asupra carora zona in general nu are niciun control. Analiza SWOT ia in considerare organizarea asezarii, performantele acesteia, produsele cheie si pietele strategice.

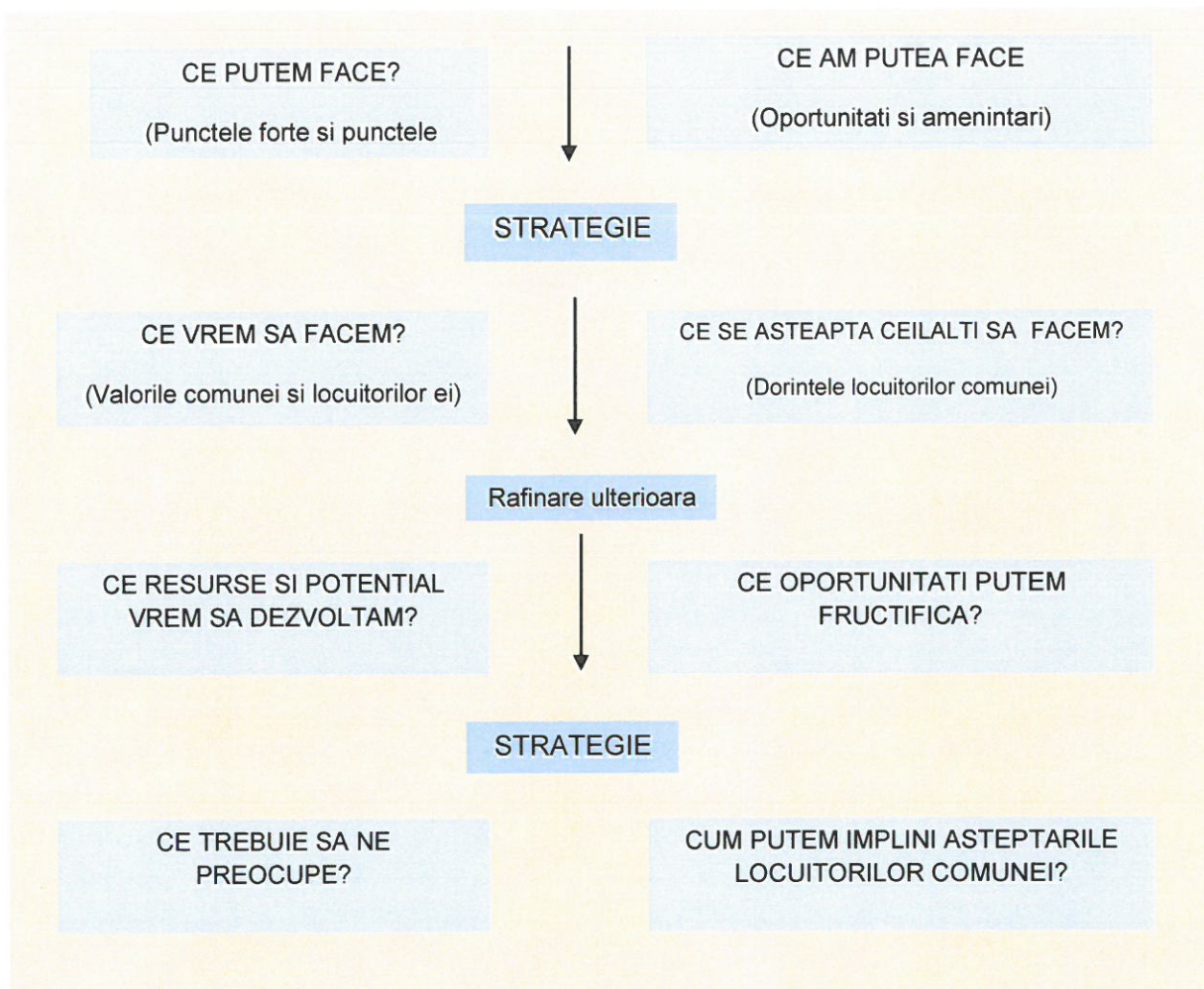
Analiza SWOT permite concentrarea atentiei asupra zonelor cheie si realizarea de prezumtii (presupuneri) in zonele asupra carora exista cunostinte mai putin detaliate. In urma acestei analize se poate decide daca zona isi poate indeplini planul si in ce conditii.

Unele "oportunitati" si "amenintari" vor aparea din "punctele tari" si "punctele slabe" ale comunei.

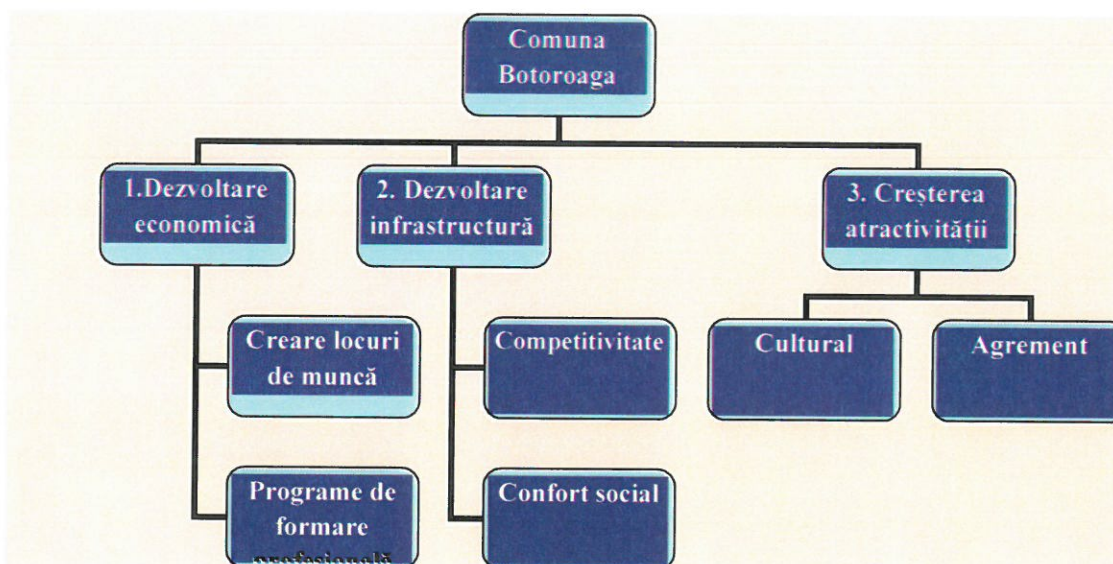
Amenintarile pot fi concrete sau potentiale.

Intrebari cheie care indruma analiza strategica:





In urma analizei SWOT s-au identificat trei principii prioritare care ar trebui sa stea la baza elaborarii strategiei in vederea dezvoltarii durabile, si anume:



1. Viata economica a comunei Botoroaga, trebuie revigorata si dezvoltata in toate domeniile sale: agricultura, zootehnie, industrie si comert.

Consilul Local va trebui sa investeasca pentru revitalizare vietii economice a comunei, trebuie sa fie prioritatea numarul unu, deoarece produce cele mai mari efecte benefice.

2. Infrastructura necesita o imbunatatire continua, de aceea investitiile trebuie facute dupa anumite criterii economice astfel incat sa produca beneficii:

- siguranta si securitatea locuitorilor comunei impotriva calamitatilor;
- raportul valoarea investitie/ efecte economico-financiare produse;
- raportul valoare investitie/numarul beneficiarilor.

3. Conex factorului economic un alt punct important pentru cresterea atractivitatii comunei il constituie facilitatile culturale si de agrement pe care le ofera sau pe care ar putea sa le ofere comuna Botoroaga, astfel incat confortul social al locuitorilor sa fie imbunatatit. Complementar acestui lucru, va creste si atractivitatea turistica a comunei.



ANALIZA SWOT

1. AGRICULTURA SI DEZVOLTARE RURALA			
PUNCTE TARI	PUNCTE SLABE	OPORTUNITATI	AMENINTARI
<p>✓ Resurse naturale propice pentru o agricultură performantă;</p> <p>✓ Economia comunei este majoritar agrară;</p> <p>✓ Calitatea solurilor pe care se practică agricultura sunt nedegradate și nepoluate;</p> <p>✓ Tipul predominant de sol format din cernoziomuri carbonatice castanii și ciocolatii ideale pentru agricultură și legumicultură;</p> <p>✓ Tradiție în practicarea agriculturii și zootehniei;</p> <p>✓ Potențial ridicat pentru dezvoltarea culturilor cerealiere;</p> <p>✓ Teren agricol propice unei game diverse de culturi agricole și legumicole;</p> <p>✓ Comuna dispune de 9776,29 ha teren arabil;</p> <p>✓ Parte a câmpiei române, segmentul Câmpiei Boian cunoscută și sub numele de "Burnazul Vestic";</p> <p>✓ Apartenența la GAL-ul înființat în zonă;</p> <p>✓ Așezare în zona de sud -vest a județului a județului Teleorman, la distanțe mici de orașele din județ;</p>	<p>✓ Utilarea tehnica este precara in sectoarele din agricultura;</p> <p>✓ Sistemul de colectare, prelucrare si valorificare superioara a produselor specifice se face in cantitati mici;</p> <p>✓ Sistemele de irigații lipsesc în zona;</p> <p>✓ Fondurile financiare insuficiente pentru modernizarea si popularea infrastructurii zootehnice;</p> <p>✓ Serviciile de consultanta se confrunta cu numarul scazut de specialisti;</p> <p>✓ Proprietari de teren agricol cu parcele mici, de cateva ha, sunt in numar foarte mare;</p> <p>✓ Centre de insamantare artificiala sunt inexistente in</p>	<p>✓ Existenta cadrului legislativ pentru intemeierea si dezvoltarea exploatarilor agricole;</p> <p>✓ Accesarea Fondului European Agricol pentru Dezvoltare Rurala si Fondului European pentru Pescuit pentru proiectele de investitii realizate dupa 1 ianuarie 2021, pentru finantarea agriculturii si dezvoltarii rurale si pisciculturii;</p> <p>✓ Aprobarea Programului National - Cadrul de Restructurare si Modernizare a unor unitati de profil zootehnic si din industria alimentara;</p>	<p>✓ Odata cu intrarea in UE a crescut si numarul concurenti pentru produsele agroalimentare;</p> <p>✓ Număr insuficient de tractoare și mașini agricole determină imposibilitatea încadrării în perioadele optime de executare a lucrărilor;</p> <p>✓ Slaba informare a a agricultorilor cu privire la normele europene;</p> <p>✓ Concurența produselor similare din UE;</p> <p>✓ Lipsa de încredere a consumatorilor;</p> <p>✓ Eroziunea și degradarea calității</p>

	<p>comuna;</p>	<p>✓ Existenta Planului National Strategic pentru Dezvoltare Rurala;                  ✓ Sprijinul oferit de Oficiul Judetean pentru Consultanta Agricola din judetul Teleorman cu privire la accesarea fondurilor europene.</p>	<p>solurilor ce poate conduce la scăderea randamentului;                  ✓ Calitatea solului este grav afectată de deșeuri/reziduuri și folosirea excesivă a îngrășămintelor chimice;                  ✓ Capacitatea redusă de prelucrare a produselor agricole;                  ✓ Migrația forței de muncă de la sate;                  ✓ Reticența populației față de noile tehnologii;                  ✓ Bariere legislative, lipsa de corelare între instituțiile implicate în domeniul agriculturii și dezvoltării rurale</p>
<b>2. INFRASTRUCTURA SI MEDIU</b>			
<b>PUNCTE TARI</b>	<b>PUNCTE SLABE</b>	<b>OPORTUNITATI</b>	<b>AMENINTARI</b>



<ul style="list-style-type: none"> <li>✓ Comuna Botoroaga are în componența sa 5 sate: Botoroaga, Călugarul, Târnava, Tunari si Valea Cireșului</li> <li>✓ Orașe importante apropiate – Alexandria și Videle</li> <li>✓ Drumuri: Comuna Botoroaga este străbătută de drumul asfaltat DJ 503 care este într-o stare bună;</li> <li>✓ Existența drumului DC 612</li> <li>✓ Distanța mică până la drumurile naționale;</li> <li>✓ Existența rețelei de electricitate cu grad de acoperire 100%;</li> <li>✓ Existența accesului la internet 100%;</li> <li>✓ Existența rețelei de iluminat public 100%;</li> <li>✓ Existența rețelilor de telefonie fixă și mobilă;</li> <li>✓ Existența televiziunii prin cablu;</li> <li>✓ Existența unui dispensar cu cabinet medical pentru medicina de familie încadrat cu medici și personal mediu sanitar ;</li> <li>✓ Existența unui dispensar veterinar;</li> <li>✓ Existența resurselor de apă potabilă;</li> </ul>	<ul style="list-style-type: none"> <li>✓ Lipsa sistemului de canalizare;</li> <li>✓ Inexistența rețelei de alimentare cu gaz;</li> <li>✓ Existența unor fântâni amenajate necorespunzător din punct de vedere igienico-sanitar;</li> <li>✓ Inexistența stațiilor de tratare a apei;</li> <li>✓ Infrastructura de transport slab dezvoltată;</li> <li>✓ Datorită faptului că drumurile comunale sunt menținute prin completări de balast, piatră și tasări coroborat cu precipitațiile abundente și traficul intens, acestea se degradează repede; nici un drum comunal nu este asfaltat;</li> <li>✓ Nu există poduri, podețe, trotuare, santuri dalate;</li> </ul>	<ul style="list-style-type: none"> <li>✓ Accesarea de fonduri pentru dezvoltarea infrastructurii rurale;</li> <li>✓ Modernizarea drumurilor comunale si a ulitelor satesti, amenajare trotuare;</li> <li>✓ Realizarea si modernizarea podurilor si podetelor din comuna;</li> <li>✓ Realizarea și extinderea rețelei de alimentare cu apă și canalizare;</li> <li>✓ Realizarea rețelei de alimentare cu gaz metan;</li> <li>✓ Sistem ecologic pentru gestionarea deșeurilor în comună.</li> <li>✓ Lucrari de reabilitare a rețelei de iluminat</li> </ul>	<ul style="list-style-type: none"> <li>✓ Cunoștințe sumare legate de elaborarea și implementarea proiectelor;</li> <li>✓ Normele europene de mediu în randul IMM nu prea se cunosc;</li> <li>✓ Resurse financiare insuficiente pentru finanțarea și co-finanțarea proiectelor finanțate prin Fonduri Structurale, Fonduri de Coeziune, FEADR și FEP;</li> <li>✓ Cunoștințe insuficiente legate de elaborarea și implementarea proiectelor finanțate din Fonduri Structurale, Fonduri de Coeziune, FEADR și FEP, pentru proiecte de infrastructura și mediu;</li> </ul>
---	--	---	--

	<ul style="list-style-type: none"> <li>✓ Starea actuală a drumurilor constituie frână în cale dezvoltării activităților de producție și turism în zonă;</li> <li>✓ Lipsa lucrărilor de regularizare pe pâraul Sâi;</li> <li>✓ Lipsa zonelor verzi și a perdelelor de protecție;</li> <li>✓ Inexistența unui sistem centralizat de colectare și depozitare a deșeurilor menajere;</li> <li>✓ Necolectarea selectivă a deșeurilor, în vederea reciclării, refolosirii, recuperării sau valorificării lor;</li> <li>✓ Depozitarea necorespunzătoare a deșeurilor menajere provenite din gospodării;</li> <li>✓ Educația ecologică superficială;</li> <li>✓ Lipsa dotărilor pentru Serviciul de gospodărie comunală;</li> </ul>	<p>public în comună;</p> <ul style="list-style-type: none"> <li>✓ Dotari pentru intervenții în caz de situații de urgență (autospeciala PSI, buldo-excavator, vola, tractor cu remorca...etc.).</li> <li>✓ -Lucrari de cadastru imobiliar intravilan, si extravilan si reactualizare PUG;</li> <li>✓ Dotari ale administratiei locale;</li> <li>✓ Construirea unui complex social cu camin azil, pentru batranii comunei si dotarea acestuia cu mobilier;</li> <li>✓ Montarea unui post de transformare electrica;</li> <li>✓ Dotarea cu utilaje pentru serviciul de</li> </ul>	
--	---	---	--



	<p>✓ Datorită consumului mare și supraîncărcării transformatoarelor tensiunea este mică, iar la orele de vârf iar cetățenii nu pot folosi corespunzător instalația de iluminat și aparatuta casnică cu alimentare electrică.</p>	<p>gospodarie comunală și salubritate;                  ✓ Amenajarea și dotarea unui centru de joaca si recreere pentru copii comunei</p>	
--	--	---	--

3. ECONOMIC			
PUNCTE TARI	PUNCTE SLABE	OPORTUNITATI	AMENINTARI
<ul style="list-style-type: none"> <li>✓ Existența în comună a agenților economici, care ajută la dezvoltarea comunei și la creării de noi locuri de muncă, reprezentată printr-o serie de asociații familiale și societăți cu activități de tip de tip industrial, agricol, zootehnic, comerț, alimentație publică și prestări servicii;</li> <li>✓ Existența pieței agroalimentare de la Botoroaga, piață care funcționează zilnic;</li> <li>✓ Prezența resurselor naturale impulsează dezvoltarea economică;</li> <li>✓ Pârâul Sâi asigură un cadru propice dezvoltării;</li> <li>✓ Cadrul socio-economic permite diversificarea activităților economice individuale;</li> <li>✓ Materii prime existente pentru industria alimentară: grau, porumb și floarea soarelui;</li> <li>✓ Existența potențialului pentru obținerea produselor ecologice;</li> </ul>	<ul style="list-style-type: none"> <li>✓ Posibilități reduse de prelucrare a produselor agricole și zootehnice;</li> <li>✓ Lipsa activităților cu valoare adăugată mare;</li> <li>✓ Lipsa unei piețe adecvate de desfacere a produselor agricole;</li> <li>✓ Piața agroalimentară de la Botoroaga trebuie modernizată și reamenajată, pentru a respecta normele igienico-sanitare de alimentație publică;</li> <li>✓ Insuficiența valorificare a potențialului turistic;</li> <li>✓ Lipsa informării cu privire la normele europene;</li> <li>✓ Inexistența serviciilor de consultanță în afaceri;</li> <li>✓ Parteneriat public -</li> </ul>	<ul style="list-style-type: none"> <li>✓ Punerea la dispoziție de terenuri și spații din comuna care pot fi folosite pentru dezvoltari antreprenoriale;</li> <li>✓ Programe guvernamentale pentru incurajarea inițiativelor locale, în special în domeniul dezvoltării zootehnice și a infrastructurii aferente;</li> <li>✓ Existența resurselor locale, cum ar fi suprafețe de pădure și produse conexe ale acestora care pot fi valorificate la potențialul maxim al lor;</li> <li>✓ Programe naționale de sprijinire a IMM;</li> <li>✓ Posibilitate a accesării creditelor cu dobânda subvenționată pentru crearea de noi locuri de muncă în mediul rural;</li> <li>✓ Asistența</li> </ul>	<ul style="list-style-type: none"> <li>✓ Oferte de creditare greu accesibile (garanții mari) pentru IMM-uri;</li> <li>✓ Datorita infrastructurii sociale neadevrate, raportate la potențialul comunei investitorii au un interes scăzut pentru începerea afacerilor în comună;</li> <li>✓ Legislația în continua schimbare;</li> <li>✓ Nivelul scăzut al taxelor și impozitelor locale;</li> <li>✓ Rata ridicată a dobânzii la credite;</li> <li>✓ Creșterea ponderii muncii la negru, cu efecte negative asupra pieței muncii, economiei locale și asistenței sociale în perspectivă;</li> <li>✓ Numarul în scădere a populației active;</li> </ul>



	<p>privat nedezvoltat;</p> <ul style="list-style-type: none"> <li>✓ Starea proastă a infrastructurii fizice contribuie la slaba dezvoltare a mediului de afaceri;</li> <li>✓ Resurse financiare, la nivel local, insuficiente pentru susținerea și promovarea investițiilor;</li> <li>✓ Grad ridicat al șomajului;</li> <li>✓ Lipsa canalelor de colectare a produselor agricole;</li> <li>✓ Nu există infrastructură turistică la nivelul comunei;</li> <li>✓ Potențialul turistic nu este exploatat;</li> <li>✓ Informarea insuficientă cu privire la normele europene.</li> </ul>	<p>financiara din partea Uniunii Europene pentru IMM-uri, prin Fonduri Structurale, Fonduri de Coeziune, FEADR si FEP;</p>	
--	--	--	--

4. TURISM	PUNCTE SLABE			AMENINTARI
<p><b>PUNCTE TARI</b></p> <ul style="list-style-type: none"> <li>✓ Ca poziție geografică, comuna Botoroaga, se află într-o zonă favorizată cu potențial turistic și de agrement ridicat; Potențialul turistic, fondul de floră și faună, calitatea peisagistică, existența unor monumente istorice ar putea fi exploatare din punct de vedere turistic;</li> <li>✓ Existența a cinci biserici creștin ortodoxe care detin obiective culturale religioase cat si existenta unei biserici adventiste de ziua a VII a</li> </ul>	<p><b>PUNCTE SLABE</b></p> <ul style="list-style-type: none"> <li>✓ Resurse financiare insuficiente ale administrației publice locale pentru a spijini turismul în zonă;</li> <li>✓ Investiții autohtone și străine insuficiente;</li> <li>✓ Nepromovarea suficientă a zonei pentru atragerea turiștilor;</li> <li>✓ Insuficienta valorificare a potențialului turistic;</li> <li>✓ Lipsa semnalizării turistice a obiectivelor istorice și arheologice;</li> <li>✓ Inexistența spațiilor de cazare.</li> </ul>	<p><b>OPORTUNITATI</b></p> <ul style="list-style-type: none"> <li>✓ Crearea infrastructurii turistice (structuri turistice de cazare, de alimentație publică, de agrement);</li> <li>✓ Păstrarea și reabilitarea locuințelor și monumentelor vechi ale comunei pentru evidențierea stilului arhitectural tradițional al zonei;</li> <li>✓ Potențial de dezvoltare a agroturismului și turismului religios;</li> <li>✓ Existența programelor de finanțare ale Uniunii Europene privind dezvoltarea turismului;</li> </ul>	<p><b>AMENINTARI</b></p> <ul style="list-style-type: none"> <li>✓ Reactia redusa a mediului local la schimbarile si provocarile zilelor noastre, conducand la scaderea competitivitatii teritoriului comunei, in favoarea altor teritorii, considerate mai interesante de catre turisti si investitori in turism;</li> <li>✓ Tranzitul turistic catre alte regiuni;</li> </ul>	



5. EDUCATIE SI CULTURA	PUNCTE TARI	PUNCTE SLABE	OPORTUNITATI	AMENINTARI
<ul style="list-style-type: none"> <li>✓ Existența unui liceu cu toate formele de învățământ;</li> <li>✓ Școlile funcționează în clădiri cu suprafețe medii și au curți generoase;</li> <li>✓ Existența a patru grădinițe cu program normal</li> <li>✓ Existența unui cămin cultural în satul Botoroaga;</li> <li>✓ Clădirile și curtea căminului cultural au o suprafață generoasă, potrivită pentru multiple activități culturale-artistice și educaționale;</li> <li>✓ Existența unei biblioteci care funcționează în satul Botoroaga;</li> </ul>	<ul style="list-style-type: none"> <li>✓ Lipsa cadrelor didactice cu pregătire adecvată în unitățile de învățământ;</li> <li>✓ Dezvoltarea relativ slabă a bazei materiale din unitățile de învățământ;</li> <li>✓ Slabă dotare social - culturală;</li> <li>✓ Populația școlarizată în învățământul primar și gimnazial în scădere datorită scăderii demografice a populației;</li> <li>✓ Rata redusă de tranziție de la gimnaziu la învățământul profesional/liceal;</li> <li>✓ Orientare și consiliere profesională/vocațională inexistentă;</li> <li>✓ Inexistența unui centru de asistență după programul școlar, tip „after school”;</li> <li>✓ Interes scăzut al populației roma privind educația;</li> <li>✓ Dezvoltarea slabă a bazei materiale pentru desfășurarea activităților de educație fizică;</li> <li>✓ Nu există locuri de joacă pentru copii, special amenajate</li> </ul>	<ul style="list-style-type: none"> <li>✓ Atragerea de personal calificat în unitățile de învățământ;</li> <li>✓ Pregătirea personalului în domeniul deficitare;</li> <li>✓ Accesarea fondurilor europene pentru renovarea și modernizarea și dotarea infrastructurii educaționale și culturale;</li> <li>✓ Trecerea fondurilor pentru învățământ și cultură în administrarea autorităților publice locale;</li> <li>✓ Dezvoltarea parteneriatelor între școală și agenții economici.</li> </ul>	<ul style="list-style-type: none"> <li>✓ Restrangerea activității școlii generale din comuna, cu impact asupra scaderii gradului de instruire scolara;</li> </ul>	

	<p>la nivelul comunei;</p> <ul style="list-style-type: none"> <li>✓ Clădirile școlilor și a căminului cultural necesită lucrări de renovare și modernizare;</li> <li>✓ Activitățile educaționale, culturale și de informare din cadrul căminului cultural sunt insuficiente;</li> <li>✓ Nu există cinematograf.</li> </ul>		
6. RESURSE UMANE- PLATA MUNCII			
PUNCTE TARI	PUNCTE SLABE	OPORTUNITATI	AMENINTARI
<ul style="list-style-type: none"> <li>✓ Populatia comunei în numar de 5730 persoane;</li> <li>✓ Ospitalitatea recunoscută a locuitorilor;</li> <li>✓ Rata infracționalității redusă;</li> <li>✓ Disponibilitatea de a munci în condiții de motivare adecvată;</li> <li>✓ Autoritățile publice locale dotate cu rețea de calculatoare, internet și servicii gestionate cu sistem IT;</li> <li>✓ Administrația publică locală este receptivă și competentă;</li> <li>✓ <u>Specialiști în domenii</u></li> </ul>	<ul style="list-style-type: none"> <li>✓ Număr mare a persoanelor care nu au ocupație, 55% din populația comunei sunt pensionari;</li> <li>✓ Slaba educație și cultura antreprenorială;</li> <li>✓ Lipsa de preocupare a populației pentru recalificare și reconversie profesională;</li> <li>✓ Existența unor familii care traiesc la limita subzistenței datorita veniturilor scazute sau inexistente;</li> <li>✓ Adaptarea mai lentă a populației rurale mature și vârstnice la schimbările și provocările lumii actuale, în general și la fenomenul</li> </ul>	<ul style="list-style-type: none"> <li>✓ Grad relativ redus de inadaptare sociala a locuitorilor comunei;</li> <li>✓ Exemple de succes ale unor localnici cu inițiativa;</li> <li>✓ Existența Strategiei Naționale Antisarație;</li> <li>✓ Posibilitatea accesării unor programe de finanțare guvernamentale pentru reconversie profesionala și crearea de noi locuri de munca pentru someri;</li> <li>✓ Fondurile comunitare puse la dispoziție în domeniul social;</li> </ul>	<ul style="list-style-type: none"> <li>✓ Creșterea ponderii muncii la negru, cu efecte negative asupra pieței muncii, economiei locale și asistenței sociale în perspectivă;</li> <li>✓ Iesirea persoanelor calificate din viața activă, ceea ce duce la micșorarea numărului acestora;</li> <li>✓ Majorarea numărului somerilor în rândul tinerilor absolvenți;</li> <li>✓ Estomparea tradițiilor locale, o data cu trecerea timpului.</li> </ul>



<p>variate de activitate;</p> <ul style="list-style-type: none"><li>✓ Disponibilitatea cetățenilor de a participa la acivitățile din comunitate, precum și la activitățile de instruire și reconversie profesională.</li></ul>	<p>mobilității și reconversici profesionale, în special;</p> <ul style="list-style-type: none"><li>✓ Capacitatea financiară relativ redusă a zonei;</li><li>✓ Inexistența locurilor de muncă pentru persoanele de etnie romă, care reprezintă 19% din populația comunei Botoroaga;</li><li>✓ Insuficiența serviciilor sociale primare la nivelul comunității locale.</li></ul>	
--	--	--

## **I. STRATEGIE**

Obiectivele de dezvoltare se pot realiza numai in conditiile unei strategii care sa stabileasca cu claritate alternativele de dezvoltare ale comunei si, in functie de aceasta, sa se stabileasca structura cursurilor de calificare.

Strategiile pe termen lung trebuie evaluate cu atentie mai ales cu privire la viitoarele rezultate. Trebuie luat in vedere si faptul ca rezultatul real nu poate fi prevazut deoarece situatiile neprevazute pot si ele sa exercite o influenta importanta asupra lor.

Principiile strategiei de dezvoltare durabila :

- ✓ durabilitate- conditii mai bune de trai pentru populatia defavorizata precum si un minim de conditii necesare pentru un trai decent, sanatatea si bunastarea tuturor;
- ✓ competitivitate- permite dezvoltarea economiei proprii in context regional, national si chiar international, promovarea unui sector privat productiv si competitiv;
- ✓ sprijin financiar- facilitarea accesului la o varietate de surse financiare pentru a satisface nevoile de investitii si dezvoltare;
- ✓ o buna administrare- reactia eficienta si efectiva la problemele comunitatii prin responsabilizarea autoritatilor locale si parteneriatul cu societatea civila.

**Obiectivele strategiei de dezvoltare durabila:**

1. sa directioneze comuna spre dezvoltare economica cu scopul de a crea mai multe locuri de munca;
2. sa dezvolte un proces comun de organizare pentru a stabili prioritatile comunitatii, strategia si actiunile sale;



3. sa sprijine autoritatile publice locale in prezentarea strategiilor financiare si de investitii;
4. sa determine eficientizarea managementului

Strategia de dezvoltare durabila este caracterizata de cel putin sapte trasaturi care se recomanda managerilor de la nivel local responsabili cu acest domeniu.

Cele sapte caracteristi ale strategiei sunt: *imagine asupra viitorului, creativitate, flexibilitate, activitate, create pentru actiune, orientate spre schimbare, orientate spre castig viabil.*

Strategia de Dezvoltare Locala se adreseaza comunitatii locale, care si-a aratat interesul pentru obiectivele prezentei strategii si pe care le sustinem, asa cum reiese din consultarea prin chestionar a locuitorilor comunei.

Principalele obiective ale dezvoltarii durabile ale comunei Botoroaga constau in:

1. dezvoltarea infrastructurii de baza a comunei;
2. protectia mediului;
3. intarirea coeziunii sociale si reducerea saraciei;
4. regenerare rurala.

Formularea strategiei porneste de la urmatoarele premise:

- ❖ sa imbunatateasca conditiile de viata ale populatiei comunei (locuinte si locuri de munca la standarde europene);
- ❖ sa ridice standardul calitativ al designului comunei, al constructiilor, serviciilor si al imaginii in general;

- ❖ sa ofere oportunitati pentru interventia sectorului privat in operatiunile comunei, fie sub forma investitiilor directe in proiecte izolate, fie sub forma parteneriatelor sau consultarilor permanente intre parteneri;
- ❖ sa permita o anumita flexibilitate de adaptare la inevitabilele schimbari ce au loc in comuna. De aceea, procesul de planificare trebuie sa fie creativ, participativ si anticipativ.

Conform premiselor de formulare a strategiei si a perspectivelor de dezvoltare a comunei Botoroaga, conceptul strategic trebuie formulat astfel incat transpunerea sa intr-un plan strategic sa asigure un pachet de actiuni care vor conduce la cresterea economica, cresterea bazei de impozitare, crearea de locuri de munca si imbunatatirea calitatii mediului de viata al comunitatii.

Conceptul strategic de dezvoltare se traduce astfel printr-o dezvoltare economica datorata pozitiei geostrategice a comunei, determinata de atragerea de firme/activitati economice/investitii. In acest sens, trebuie urmate doua puncte prioritare: cresterea gradului de atractivitate a comunei (prin imbunatatirea imaginii, a calitatii vietii, prin revitalizare rurala) si facilitati de atragere a firmelor private (prin investitii in infrastructura, oferta de terenuri si cladiri, servicii strategice, facilitati fiscale, etc.)

Avand in vedere ca o asezare rurala nu este un sistem inchis, iar realizarea celor cinci obiective generale se intemeiaza pe aplicarea unui management care sa conduca la dezvoltare si/sau regenerare rurala, politicile, planificarea strategica rurala, precum si realizarea programelor si proiectelor se vor face cu respectarea urmatoarelor principii:

- dezvoltarea durabila, astfel incat pe termen lung sa se produca schimbari majore de cultura si atitudine in ceea ce priveste utilizarea resurselor de catre populatie si operatorii de piata;
- intarirea capacitatii institutionale: prin management eficient, definirea serviciilor publice in raport cu resursele financiare actuale, cu obiectivele dezvoltarii durabile, precum si cu cerintele populatiei;



- twining rural (retea/network) in scopul schimbului de informatii intre localitati cu privire la utilizarea celor mai bune practici (in managementul rural sau managementul de proiect);
- realizarea programelor si proiectelor prin parteneriat public-privat;
- realizarea acelor programe si proiecte pe care sectorul privat nu le poate realiza;
- integrarea politicilor atat pe orizontala, pentru a se realiza un efect sinergic simultan intre sectoare, cat si pe verticala, avand in vedere corelarea si integrarea politicilor de dezvoltare a comunei cu politicile de dezvoltare ale judetului si ale regiunii din care face parte;
- managementul resurselor, ce presupune integrarea fluxurilor de resurse energetice, materiale, financiare si umane, precum si integrarea fluxurilor de resurse energetice si materiale intr-un ciclu natural;
- utilizarea mecanismelor de piata pentru a atinge tinta durabilitatii, respectiv emiterea de reglementari pentru eco-taxe si functionarea utilitatilor publice in sistem de piata, evaluarea investitiilor dupa criteriile de mediu, luarea in considerare a problemelor de mediu la intocmirea bugetului local;
- descentralizarea managementului in sectorul energetic;
- design-ul durabil arhitectonic in temeiul caruia se stabilesc reguli privitoare la materialele de constructii, design-ul unei cladiri, bioclimatul, densitatea cladirilor intr-un areal, orientarea spatiala a cladirilor, „structuri verzi" in jurul cladirilor, microclimat, eficienta energetica;
- realizarea unui program sau proiect fara a afecta cultura unei comunitati, ori pentru a recupera mostenirea culturala a unei comunitati si/sau traditiile intregii comunitati locale;
- interzicerea multiplicarii serviciilor publice, daca acestea nu servesc unei nevoi locale;

- fixarea regulilor de utilizare rationala a terenurilor pentru toate proiectele de dezvoltare in baza planului de urbanism general, ca instrument de planificare spatiala;
- analiza capacitatii tehnice de executie;
- evaluarea eficientei utilizarii resurselor financiare si umane;
- evaluarea viabilitatii financiare a unui program sau proiect prin prisma veniturilor fiscale obtinute;
- identificarea nevoilor comunitatii locale si a prioritatilor acesteia;
- corespondenta intre lansarea unui program sau proiect si nevoile comunitatii;
- evaluarea nevoilor comunitatilor sarace si a capacitatii municipalitatii de a asigura accesul acestora la locuinta, locuri de munca si serviciile publice de baza;
- protectia mediului;
- realizarea unui program sau proiect in parteneriat cu sectorul privat, ori realizarea unui program sau proiect de catre sectorul privat, pentru a transfera costurile unei investitii, daca exista oportunitatea de a obtine profituri viitoare;
- asigurarea publicitatii informatiilor cu impact in investitii (informatii topografice, informatii statistice privind economia locala si regionala, regulamentul de urbanism, planul de urbanism general si planurile de urbanism zonal).

Principiile de realizare sau de reabilitare a unei zone de locuit potrivit planului de urbanism general, conform Agendei Habitat de la Istanbul-1996, sunt:



- ✓ planificarea unei intregi zone de locuit va fi integrata astfel incat sa cuprinda cladiri de locuit (individuale sau colective potrivit sistemului de design arhitectonic), cladiri cu destinatie comerciala, parcuri, scoli si infrastructura edilitara necesara pentru nevoile zilnice ale locuitorilor;
- ✓ zona de locuit va contine o diversitate de cladiri;
- ✓ in situatia in care in zona sunt cladiri istorice (din patrimoniul national cultural), acestea vor fi reabilitate (fatada si interior), fara a afecta proiectul in baza caruia s-a construit. In nici un caz, aceste cladiri nu vor fi transformate sau demolate;
- ✓ zona de locuit va avea un centru care combina functiunile comerciale, cu cele civice, culturale si de agrement;
- ✓ zona va contine spatii deschise in forma de scuar, spatii de verdeata sau parcuri;
- ✓ spatiile deschise vor avea un design care sa incurajeze prezenta locuitorilor si pentru a intari relatiile in cadrul comunitatii sau comunitatilor din acea zona functionala;
- ✓ vor fi proiectate in mod generos spatiile pietonale si de circulatie cu bicicleta. Acestea vor fi exclusive in sait-ul istoric al comunei;
- ✓ terenurile naturale - forestiere, cu vegetatie florala sau cu luciu de apa vor fi pastrate pe cat posibil sau integrate in parcuri;
- ✓ comunitatile vor respecta regulile de conservare a resurselor si de reducere a deseurilor;
- ✓ comunitatile vor utiliza in mod rational resursele de apa;
- ✓ orientarea strazilor si plasamentul cladirilor vor contribui la cresterea eficientei energetice

## **OBIECTIVE GENERALE**

Principalele obiective ale strategiei de dezvoltare locala a comunei Botoroaga sunt:

- ❖ Asigurarea conditiilor pentru crearea unor activitati rentabile in zootehnie, agricultura in special cultura cireselor, visinilor si vitei de vie;
- ❖ Protejarea mediului prin conformarea progresiva cu standardele de mediu din Uniunea Europeana pe care Romania va trebui sa le atinga in totalitate;
- ❖ Optimizarea sistemului de sanatate si protectie sociala in comuna;
- ❖ Garantarea accesului neingradit al populatiei si al consumatorilor economici la infrastructura (apa, canalizare, distributie gaze, cai de transport, telefonie);
- ❖ Reabilitarea si modernizarea scolii conform standardelor europene;
- ❖ Luarea de masuri pentru excluderile sociale, a inlaturarii dezechilibrelor sociale si cresterea ratei de ocupare prin crearea de noi oportunitati investitionale.

## **OBIECTIVE SPECIFICE**

### 1. Agricultura si dezvoltare rurala

#### Agricultura

- Prin utilizarea unor tehnici specifice agricole adaptate la normele europene se urmareste dezvoltarea durabila a agriculturii;



- Dezvoltarea unor ferme zootehnice si puncte de prelucrare si colectare a resurselor rezultate din domeniu care vor crea cresteri la veniturile bugetului local;
- Sustinerea producatorilor de a forma asociatii pentru a beneficia de oportunitatile care decurg din aceasta;
- Crearea conditiilor necesare aplicarii irigatiilor pe terenurile arabile din cadrul comunei;
- Profitabilizarea practicilor agricole pentru a facilita si productivitatea lucrarii aplicate pe terenurilor agricole;

## 2. Infrastructura si Mediu

- Conservarea si intretinerea mediului natural;
- Lucrari de regularizare si decolmatare a paraurilor din comuna;

### Transport

- Modernizarea drumurilor comunale si a ulitelor satesti;
- Modernizarea sistemului rutier;
- Realizarea de alei pietonale;
- Construirea si reabilitarea podurilor si podetelor;

### Utilitati

- Modernizarea si extinderea retelei de alimentare cu apa;

- Lucrari de cadastru imobiliar intravilan, extravilan si reactualizare PUG;
- Dotari ale centrului de interventie rapida;
- Dotari ale administratiei locale;
- Realizarea retelei de gaz metan;
- Realizarea retelei de canalizare si a statiei de epurare;
- Lucrari de reabilitare a retelei de iluminat public in comuna;
- Montarea unui post de transformare electrica;
- Respectarea regulilor de folosire durabila a terenurilor din comuna conform planului de urbanism general, ca instrument de planificare spatiala;

#### Sanatate

- Dezvoltarea infrastructurii de sanatate pentru a putea raspunde oricand cetatenilor care au nevoie de serviciile medicale in cazuri de urgenta;
- Educarea populatiei cu privire la accesarea serviciilor de sanatate la o perioada regulata de timp pentru prevenirea situatiilor de urgenta prin sustinerea si promovarea modului de viata sanatos;

#### Mediu

- Crearea sistemelor specifice de management al deseurilor;
- Informarea locuitorilor comunei asupra consecintelor produse de deversarea apelor uzate in locuri neamenajate;
- Conservarea calitatii mediului pentru a preintampina consecintele negative asupra lui;

- Folosirea cu masura a resurselor de apa;
- Indepartarea deseurilor de pe domeniul public;
- Educarea populatiei din comuna pentru colectarea selectiva a deseurilor;
- Prevenirea alunecarilor de teren prin impadurirea terenurilor nerentabile;

### 3. Economie

- Stimularea persoanelor care nu sunt incadrate in activitate prin crearea unor programe de ocupare a posturilor in comuna;
- Organizarea industriei durabile care sa nu deterioreze mediul;
- Economia productiva de venit la bugetul local;
- Dezvoltarea afacerilor prin crearea unor locatii specifice si promovarea produselor industriale si a serviciilor pe piata interna;

### Comert si Servicii

- Marirea numarului de intreprinderi mici si mijlocii pentru a oferi populatiei zonei o gama cat mai larga de servicii;

### Mediu de afaceri

- Dezvoltarea serviciilor si activitatilor productive din comuna de catre intreprinzatorii locali

### 4. Turism

- Sustinerea actiunilor locale prin masuri eficiente de marketing;



- Practicarea unor produse variate turistice;
- Construirea unui complex turistic si de agrement in comuna;
- Reabilitarea si conservarea capitalului turistic;
- Crearea parteneriatului public-privat in turism;
- Dezvoltarea actiunilor de monitorizare si control in turism;

## 5. Educatie si cultura

### Invatamant

- Amenajarea si dotarea centre de joaca si recreere pentru copiii comunei;
- Accesul liber la sistemul educational performant, flexibil si adaptat conditiilor din mediul rural;
- Sustinerea permanenta a calitatii procesului de invatamant;
- Formarea continua a cetatenilor comunei prin cursuri de perfectionare;
- Crearea unei baze materiale capabile sa satisfaca nevoile legate de actul educational;
- Indrumarea scolarilor pentru formarea profesionala;

### Cultura

- Impartasirea obiceiurilor si traditiilor generatiilor viitoare;

## 6. Resurse Umane

## Populatia

- Crearea de conditii familiilor tinere care doresc sa locuiasca in comuna;
- Aplicarea unui management corespunzator administrarii fortei de munca.

## Piata muncii

- Crearea unui numar suficient de locuri de munca care sa acopere un numar variat de domenii de activitate pentru satisfacerea nevoilor de trai;
- Sprijinirea persoanelor care se afla in somaj pentru a-si gasi un loc de munca.

## **II. PLANIFICAREA INVESTITIILOR**

### **1. CONSIDERATII GENERALE**

Planul Local de Actiune (PLA) este un instrument de planificare si implementare si contine un set de politici pe domenii de activitate ce se vor aplica intr-un termen determinat in scopul realizarii obiectivelor generale fixate intr-o strategie. Termenul de realizare a Strategiei Locale de Actiune trebuie sa corespunda termenului de 10-20 de ani, fixat pentru realizarea Strategiei Locale de Dezvoltare Durabila (SLDD).

Planul de actiune este procesul participativ de dezvoltare a unui plan relativ scurt, care utilizeaza resurse disponibile pentru a atinge obiective limitate, de obicei intr-o zona bine definita.

Periodic, PLA va fi revizuit, astfel incat tintele fixate sa tina cont de evolutia macroeconomica la nivel national, starea economiei la nivel regional si local, precum si de opiniile comunitatii locale cu privire la implementarea lui. Cu cat revizuirea se face la intervale mai scurte, cu atat marja de eroare in privinta evaluarii resurselor la un proiect este mai mica, avand in vedere ca, pe masura ce se inainteaza in timp, variabilele economice ce trebuie luate in calcul la o prognoza economica se multiplica.

Planul Local de Actiune pentru implementarea Strategiei Locale de Dezvoltare Durabila a comunei Botoroaga, reprezinta un pachet de masuri si proiecte necesare schimbarii comunitatii locale pentru atingerea unor parametrii specifici societatii moderne, astfel ca durabilitatea sa devina punctul forte al acesteia.

Dimensiunile dezvoltarii actuale economice, sociale, de mediu si tehnologice au fost analizate in cadrul procesului de analiza-diagnostic din cadrul strategie de dezvoltare, iar tintele-obiective strategice au fost creionate, fixandu-se cateva repere ca referinte pentru dezvoltarile ulterioare.

“Planul Local de Actiune”, prezinta principalele masuri si proiecte necesare fazei de planificare si implementare a dezvoltarii durabile, astfel: in procesul de dezvoltare sa poata fi evaluat continuu complexitatea factorilor SEMT (social-economic-mediul tehnologic) prin

indicatorii de dezvoltare durabila (dimensiuni ale durabilitatii) selectionati ca relevanti pentru comuna Botoroaga. Utilitatea unui plan de actiune este data de amploarea si complexitatea actiunilor ce trebuie executate pentru atingerea obiectivelor strategice definite in Strategia de Dezvoltare Durabila a comunei.

Pentru a realiza un management unitar sunt necesare 3 faze distincte astfel incat procesele necesare atingerii obiectivelor sa poata fi bine coordonate:

1. Planul de dezvoltare al Strategiei Locale de Actiune (planificare activitatilor);
2. Planul de executare al Strategiei Locale de Actiune (implementarea activitatilor);
3. Planul de monitorizare al Strategiei Locale de Actiune (evaluarea activitatilor).

Pentru a asigura o dezvoltare coerenta a comunei Botoroaga, suportul necesar trebuie sa fie asigurat de catre:

1. Administratia Locala (primaria) si Consiliului Local, care trebuie sa-si replanifice dezvoltarea institutionala pentru acordarea unui suport logistic complex necesar Planului Local de Actiune;



2. Comunitatea Locala - cetateni si organizatii, actorii principali ai dezvoltarii locale, prin atitudine si participare activa;
3. Mediul de afaceri - firme si institutii finantatoare, drept suport financiar si logistic (informatii si tehnologii moderne).

## **2. PRINCIPII SI CONDITII**

Pentru realizarea Planului Local de Actiune, primaria comunei Botoroaga, ca autoritate publica locala, trebuie sa-si intareasca capacitatea institutionala la toate nivelele de decizie si executie, aceasta presupune atragerea si furnizarea de resurse financiare suficiente si mobilizarea resurselor umane, identificarea celor mai eficiente mecanisme de comunicare, dar si analiza cadrului administrativ de alocare a responsabilitatilor.

Rezolvarea problemelor curente, cat si a celor de ce vor apare in viitor depinde in foarte mare masura de gradul de competenta al conducerii administratiei publice locale.

Materializarea capacitatii institutionale este un proces de durata in care administratia publica trebuie sa actioneze pentru schimbarea radicala a atitudinii functionarului public fata de accesul cetatenilor la activitatea administratiei.

In acest sens o principala preocupare a primariei comunei Botoroaga a fost de armonizare a procedurilor administrative cu cele ale Uniunii Europene.

In ceea ce priveste relatia cu cetateanul, primaria comunei a demarat un amplu proces de consultare a opiniei cetetenilor, cu privire la obiectivele strategice din perioada 2021-2027.

## **3. OBIECTIVE GENERALE**

Principalele obiective ale strategiei de dezvoltare locala a comunei Botoroaga sunt:

- ✓ Asigurarea accesului neingradit la infrastructura (apa, distributie gaze si canalizare) a tuturor locuitorilor si al consumatorilor economici din comuna;

- ✓ Reabilitarea si modernizarea in conformitate cu necesitatile si standarde europene a scolii;
- ✓ Optimizarea si dezvoltarea infrastructurii de transport, telecomunicatii si energie;
- ✓ Protejarea mediului prin conformarea progresiva cu standardele de mediu din Uniunea Europeana pe care Romania va trebui sa le atinga in totalitate;
- ✓ Garantarea conditiilor pentru crearea unor activitati rentabile in zootehnie si agricultura;
- ✓ Combaterea excluderii si dezechilibrelor sociale prin crearea de noi oportunitati investitionale.

#### **4. CONSOLIDAREA CAPACITATII INSTITUTIONALE A PRIMARIEI**

Condițiile care stau la baza unei dezvoltări social - economice rapide sunt susținerea și participarea activă, respectarea legilor și onorarea obligațiilor primăriei comunei, precum și implicarea cetățenilor la luarea deciziilor în ceea ce privește rezolvarea propriilor probleme.

Primăria, fiind o interfață între cetățean și instituțiile statului, trebuie să elaboreze și să dezvolte un sistem de administrare bazat pe promovarea autonomiei locale reale și consolidarea cadrului instituțional.

*Activitatea publică locală va fi orientată spre:*

- Sprijinirea dezvoltării comunității în scopul rezolvării tuturor problemelor comunei;
- Susținerea dezvoltării infrastructurii prioritare pentru comunitate (aprovizionarea cu apă, gaze naturale, energie electrică, etc.);

- Sporirea responsabilitatii persoanelor cu functii de raspundere pentru depasirea limitelor stabilite de cheltuieli si utilizarea neeconomica a alocatiilor bugetare;
- Controlarea stricta a bugetului local si distribuirea lui in mod eficient;
- Ajustarea in continuare a cheltuielilor bugetare la posibilitatile reale de acumulare a veniturilor la buget.

*Eficientizarea gestionarii mijloacelor publice, prin:*

- Organizarea de licitatii pentru achizitionarea de marfuri, lucrari si servicii pentru necesitatile institutiilor bugetare din banii publici;
- Reducerea cresterii volumului de cheltuieli, inclusiv prin reducerea numarului de personal angajat in institutiile bugetare, acolo unde este cazul;
- Reevaluarea intregului sistem de servicii publice si transmiterea unor activitati catre sfera privata.

*Consolidarea finantelor publice:*

- Asigurarea cu surse financiare a masurilor pentru satisfacerea necesitatilor social-economice si culturale ale populatiei, pentru dezvoltarea comunei;
- Intreprinderea unor masuri concrete pentru acumularea veniturilor proprii si mentinerea echilibrului bugetar;
- Constituirea de fonduri extrabugetare pentru sustinerea unor programe de interes local;
- Sustinerea dezvoltarii antreprenoriatului ca motor de crestere a economiei de piata.

*Stabilirea si promovarea parteneriatului:*



- Sprijinirea organizatiilor nonguvernamentale;
- Participarea la proiecte investitionale comune cu sectorul economic in domeniile social, cultural si de mediu.

Consolidarea managementului administratiei publice locale consta in:

a. Dezvoltarea managementul resurselor umane

- Preocuparea primariei comunie Botoroaga pentru pregatirea continua a functionarilor publici pe domeniile prioritare dezvoltarii comunei.

b. Dezvoltarea nivelului de pregatire profesionala

- Stabilirea necesitatilor si oportunitatilor de instruire;
- Corelarea necesitatilor cu potentialul uman existent;
- Stabilirea unui sistem de training adecvat.

c. Folosirea eficienta a resurselor umane

- Stabilirea regulamentului de organizare si functionare a personalului si a regulamentului de ordine interioara;
- Personalul trebuie sa lucreze in domenii de activitate bine definite.

d. Cresterea responsabilitatii si a independentei profesionale

- Responsabilitate functionarilor publici in conformitate cu prevederile legale;
- Constientizarea importantei activitatii fiecarui angajat;
- Transparenta functionarii sistemului institutional pentru fiecare angajat;

- Acordarea de stimulente financiare in functie de eficienta si competitivitatea activitatilor depuse.

e. Schimbarea de fond a raportului dintre administratie si cetatean

- Serviciul public trebuie sa fie orientat in folosul cetateanului;
- Eliminarea blocajelor birocratice cu care sunt confruntati cetatenii si agentii economici;
- Intarirea si extinderea cadrului de participare a societatii civile la procesul decizional;
- Crearea unei strategii de comunicare operativa cu cetatenii;
- Implementarea unui sistem de management al calitatii.

f. Realizarea unui sistem de monitorizare a calitatii serviciilor publice

- Administrarea eficienta a banilor publici;
- Dezvoltarea comunei prin atragerea de proiecte si programe cu finantare nerambursabila;
- Cheltuirea eficienta a veniturilor.

g. Dezvoltarea managementul informatiilor

- Corelarea si integrarea bazelor de date din institutie;
- Analizarea nevoilor in domeniul software.

### **III. ALOCARE FINANCIARA**

Oricat de interesanta si de novatoare este realizarea unui proiect, un manager este interesat, in cele din urma, de aspectele financiare ale proiectului in care se implica. Din acest motiv, trebuie acordata toata atentia documentelor referitoare la aspectele financiare ale proiectului prezentate prin intermediul studiului de fezabilitate si proiectului tehnic (evolutia estimata a veniturilor si cheltuielilor pentru urmatoarea perioada de timp - de regula urmatorii cativa ani, indicatori de rentabilitate etc.).

Un element cheie al oricarui proiect il reprezinta modul de satisfacere al nevoilor comunitatii locale.

Volumul cheltuielilor trebuie previzionat cu atentie si monitorizat pe tot parcursul derularii proiectului. Cheltuielile pe care urmeaza sa se efectueze in vederea realizarii proiectului nu vor avea o structura omogena si, din acest motiv, trebuie sa se faca distinctia intre diferitele destinatii ale resurselor de care dispune primaria.

O prima distinctie importanta este cea dintre cheltuielile initiale – care vor fi efectuate pentru a pune in miscare noul proiect – si cele aferente realizarii efective a proiectului.

Primele trebuie efectuate de regula o singura data, in perioada initiala. Cea de-a doua categorie de cheltuieli va avea un nivel mai stabil in timp, dar este si mai indepartata in timp fata de momentul intocmirii studiului de fezabilitate si/sau proiectului tehnic.

Este foarte important sa existe un grafic al celor doua categorii de cheltuieli si sa se determine cu precizie momentul in care proiectul sa se realizeze.

In cazul in care acest moment este mai indepartat in realitate decat s-a presupus initial, s-ar putea ca rentabilitatea proiectului sa nu mai fie cea scontata. Atunci cand se previzioneaza cheltuielile cu activitatea curenta, va trebui sa se determine si marimea resurselor necesare.

Un volum prea mare va tine resurse imobilizate in mod inutil, in timp ce un volum prea redus creeaza riscul unor intreruperi fortate ale realizarii proiectului. Va trebui sa se poata justifica nivelul pentru care s-a optat.



Datele referitoare la veniturile si cheltuielile previzionate vor da o imagine asupra rentabilitatii proiectului. In aprecierea acestei rentabilitati este bine sa se evalueze cum vor arata rezultatele in cazul in care apar evenimente neprevazute.

De aceea s-a stabilit ca planificarea strategica din punct de vedere financiar este greu de realizat datorita schimbarilor legislatiei. Din aceeasi cauza, bugetul local pe urmatorii 6 ani nu se poate exprima exact.

Repartizarea veniturilor arata gradul mare de dependenta fata de bugetul de stat si necesitatea alocarii unor sume care sa permita macar asigurarea unui buget minim de functionare.

#### 4. DESCRIEREA PARTENERIATULUI IN PROCESUL DE PROGRAMARE STRATEGICA

In conformitate cu principiul european al parteneriatului, in procesul de elaborare a PND 2021-2027, pe langa autoritatile publice trebuie consultati si parteneri neguvernamentali reprezentativi: organisme regionale, syndicate, patronate, institutii de cercetare si invatamant superior, organizatii neguvernamentale etc. Consultarile parteneriale au loc in cadrul structurilor parteneriale constituite pentru elaborarea PND privind elaborarea in parteneriat a Planului National de Dezvoltare.

Documentele Consultative pentru PND 2021-2027 se dezbat si se avizeaza in cadrul Comitetului Interinstitutional pentru elaborarea PND (CIP), structura parteneriala la nivel national formata din reprezentanti la nivel de decizie ai ministerelor, altor institutii publice centrale, Agentiilor pentru Dezvoltare Regionala (ADR), institutelor de cercetare si institutiilor de invatamant superior, precum si din reprezentanti ai partenerilor economici si sociali.

Informarea si promovarea privind Planul National de Dezvoltare si Fondurile Structurale si de Coeziune (inclusiv diseminarea informatiei pe Internet) a reprezentat de asemenea o componenta fundamentala in cadrul procesului de elaborare a PND 2021-2027.

Structura parteneriatelor

Complementaritate: actiunile comunitare trebuie sa fie complementare sau sa contribuie la operatiunile nationale corespondente.

Parteneriat: actiunile Comunitare trebuie realizate printr-o stransa consultare intre Comisie si Statele Membre, impreuna cu autoritati si organisme numite de Statele Membre, cum ar fi autoritati regionale si locale, parteneri economici si sociali. Parteneriatul trebuie sa acopere pregatirea, finantarea, monitorizarea si evaluarea asistentei financiare. Statele Membre trebuie sa asigure asocierea partenerilor relevanti la diferite stadii ale programarii.

Subsidiaritate: fondurile nu sunt direct alocate proiectelor alese de Comisie. Principalele prioritati ale programului de dezvoltare sunt definite de autoritati nationale/regionale in cooperare cu Comisia, dar alegerea proiectelor si managementul lor sunt sub responsabilitatea exclusiva a autoritatilor nationale si regionale.

Adicionalitate - Ajutorul Comunitar nu poate inlocui cheltuieli publice sau altele echivalente ale Statelor Membre. Bugetele Programului pot include atat fonduri UE cat si fonduri nationale din surse publice sau private.

Compatibilitate - Operatiunile finantate de fonduri trebuie sa fie in conformitate cu prevederile Tratatului UE, precum si cu politicile si actiunile UE, inclusiv regulile privind concurenta, achizitiile publice, protectia mediului, eliminarea inegalitatilor, promovarea egalitatii intre barbati si femei.

Multianualitate: - Actiunea comuna a Comunitatii si Statelor Membre trebuie sa fie implementata pe o baza multianuala printr-un proces de organizare, luare de decizii si finantare bazat pe formularea de strategii integrate si coerente multi-anzuale si definirea de obiective concrete.

Concentrare: - Fondurile sunt concentrate pe cateva obiective prioritare; de fapt, o mare parte a acestora acopera un numar limitat de zone, care au nevoie de sprijin pentru dezvoltarea lor, iar resursele ramase sunt dedicate anumitor grupuri sociale care se confrunta cu dificultati in toata Uniunea Europeana, fara a satisface criteriile geografice speciale.





**Anexa 1**

**PORTOFOLIUL DE PROIECTE**

**1. DRUMURI COMUNALE**

**INFORMATII GENERALE DESPRE PROIECT**

1.	Regiunea	REGIUNEA SUD MUNTENIA	
2.	Titlul proiectului	<b>Realizarea modernizarea si extinderea drumurilor locale si a ulitelor satesti in comuna Botoroaga, judetul Teleorman</b>	
3.	Domeniul acoperit de proiect	INFRASTRUCTURA DE TRANSPORT	
4.	Localizarea proiectului	JUDETUL: TELEORMAN LOCALITATEA: BOTOROAGA	
5.	Durata proiectului	1-6 ANI	
6.	Grupurile/Zonele tinta	<ul style="list-style-type: none"> <li>- locuitorii comunei Botoroaga;</li> <li>- participantii la traficul rutier care tranziteaza comuna;</li> <li>- potentialii investitori;</li> </ul>	
7.	Institutia responsabila cu implementarea proiectului	- CONSILIUL LOCAL	
8.	Coordonatele de contact ale beneficiarului proiectului	LOCALITATE: JUDET: COD POSTAL: TELEFON: FAX:	BOTOROAGA TELEORMAN 147025 0247-442111 0247-442111

**DESCRIEREA PROIECTULUI**

1.	Obiectivele proiectului	Asigurarea accesului neingradit al locuitorilor, turistilor si consumatorilor economici la infrastructura de baza. Modernizarea drumurilor comunale si a ulitelor satesti vor avea efecte benefice asupra dezvoltarii economice viitoare a comunei prin conectarea diferitelor zone la drumurile locale, imbunatatirea legaturilor rutiere cu comunele invecinate si cu satele componente. Va deveni o zona de interes atat pentru investitori cat si pentru turistii care tranziteaza comuna.
2.	Rezultatele obtinute	<ul style="list-style-type: none"> <li>✓ Reabilitarea si consolidarea retelei de drumuri locale;</li> <li>✓ Accesul populatiei la locuri de munca, servicii medicale, educatie, cultura, recreere;</li> </ul>

		<ul style="list-style-type: none"> <li>✓ Consolidarea terenurilor afectate de alunecari;</li> <li>✓ Fluidizarea transportului de marfuri cu impact direct asupra dezvoltarii economice teritoriale echilibrate.</li> </ul>
3.	Principalele activitati din proiect	Elaborarea proiectului tehnic Aprobarea inceperii proiectului Pregatirea si depunerea cererii de finantare Contractarea proiectului Organizarea licitatiilor Monitorizare, evaluare, control Auditul proiectului
4.	Justificarea proiectului: nevoi indentificate in Regiune/Localitate	Proiectul este cuprins ca obiectiv in Strategia de Dezvoltare Locala pe perioada 2021-2027. Majoritatea locuitorilor sunt de acord cu implementarea proiectului in comuna lor.

#### STADIUL PROIECTULUI

1.	Stadiul pregatirii proiectului	Idee de proiect
----	--------------------------------	-----------------

#### COSTUL PROIECTULUI SI PLANUL FINANCIAR

1.	Costul total al proiectului estimativ, EUR (fara TVA)	
----	---	--



**2. Retea de canalizare si statie de epurare si tartare a apelor reziduale**

**INFORMATII GENERALE DESPRE PROIECT**

1.	Regiunea	REGIUNEA SUD MUNTENIA	
2.	Titlul proiectului	<b>Realizare retea publica de canalizarea apelor uzate menajere si statie de epurare in comuna Botoroaga, judetul Teleorman</b>	
3.	Domeniul acoperit de proiect	INFRASTRUCTURA ALIMENTARE APA	
4.	Localizarea proiectului	JUDETUL: TELORMAN LOCALITATEA: BOTOROAGA	
5.	Durata proiectului	1-6ANI	
6.	Grupurile/Zonele tinta	- locuitorii comunei Botoroaga; - potentialii investitori;	
7.	Institutia responsabila cu implementarea proiectului	- CONSILIUL LOCAL	
8.	Coordonatele de contact ale beneficiarului proiectului	LOCALITATE: JUDET: COD POSTAL: TELEFON: FAX:	BOTOROAGA TELEORMAN 147025 0247-442111 0247-442111

**DESCRIEREA PROIECTULUI**

1.	Obiectivele proiectului	<ul style="list-style-type: none"> <li>✓ Acoperirea necesarului si satisfacerea cerintelor de apa ale populatiei;</li> <li>✓ Utilizarea eficienta a resurselor de apa;</li> <li>✓ Asigurarea serviciilor de apa la tarife accesibile;</li> <li>✓ Asigurarea calitatii corespunzatoare a apei potabile in toata comuna.</li> </ul>
2.	Rezultatele obtinute	<ul style="list-style-type: none"> <li>✓ imbunatatirea conditiilor de viata a populatiei comunei;</li> <li>✓ reducerea poluarii;</li> <li>✓ reducerea factorilor de risc pentru sanatatea populatiei;</li> <li>✓ atragerea de investitori;</li> <li>✓ dezvoltarea de locuri de munca;</li> <li>✓ reducerea riscului inundatilor asupra suprafetelor agricole si localitatilor;</li> <li>✓ diminuarea riscurilor provocate de catre seceta prin crearea si utilizarea sistemului de irigatii;</li> <li>✓ diminuarea fenomenelor de eroziune si degradare a terenurilor.</li> </ul>

3.	Principalele activitati din proiect	Elaborarea studiului de fezabilitate Elaborarea proiectului tehnic Aprobarea inceperii proiectului Pregatirea si depunerea cererii de finantare Contractarea proiectului Organizarea licitatiilor Monitorizare, evaluare, control Auditul proiectului
4.	Justificarea proiectului: nevoi indentificate in Regiune/Localitate	Proiectul este cuprins ca obiectiv in Strategia de Dezvoltare Locala pe perioada 2021-2027. Majoritatea locuitorilor sunt de acord cu implementarea proiectului in comuna lor.

#### STADIUL PROIECTULUI

1.	Stadiul pregatirii proiectului	S.F./P.T.
----	--------------------------------	-----------

#### COSTUL PROIECTULUI SI PLANUL FINANCIAR

1.	Costul total al proiectului estimativ, EUR (fara TVA)	-
----	---	---

### 3. RETEA DE GAZ

#### INFORMATII GENERALE DESPRE PROIECT

1.	Regiunea	REGIUNEA SUD MUNTENIA	
2.	Titlul proiectului	<b>Realizare retea de alimentare cu gaze naturale in comuna Botoroaga, judetul Teleorman</b>	
3.	Domeniul acoperit de proiect	INFRASTRUCTURA - GAZ	
4.	Localizarea proiectului	JUDETUL: TELEORMAN LOCALITATEA: BOTOROAGA	
5.	Durata proiectului	1-6 ANI	
6.	Grupurile/Zonele tinta	- locuitorii comunei Botoroaga; - potentialii investitori;	
7.	Institutia responsabila cu implementarea proiectului	- CONSILIUL LOCAL	
8.	Coordonatele de contact ale beneficiarului proiectului	LOCALITATE: JUDET: COD POSTAL: TELEFON: FAX:	BOTOROAGA TELEORMAN 147025 0247-442111 0247-442111

#### DESCRIEREA PROIECTULUI

1.	Obiectivele proiectului	Realizarea rețelei de alimentare cu gaz metan va avea ca efect reducerea substantiala a costurilor de transport, precum si a cheltuielilor de subzistenta a locuitorilor comunei. Se vor eficientiza activitatile gospodaresti si cele de productie desfasurate pe raza localitatii si se va oferi astfel un grad ridicat de civilizatie pentru cetatenii comunei. Se va facilita astfel si accesul populatiei la centralele termice.
2.	Rezultatele obtinute	<ul style="list-style-type: none"> <li>✓ accesul populatiei la infrastruktura edilitara;</li> <li>✓ scaderea factorilor de risc pentru sanatatea populatiei;</li> <li>✓ imbunatatirea conditiilor de viata a populatiei comunei;</li> <li>✓ scaderea factorului de poluare;</li> <li>✓ atragerea de investitori;</li> <li>✓ dezvoltarea de locuri de munca.</li> </ul>
3.	Principalele activitati din proiect	Elaborarea studiului de fezabilitate Elaborarea proiectului tehnic Aprobarea inceperii proiectului



		Pregatirea si depunerea cererii de finantare Contractarea proiectului Organizarea licitatiilor Monitorizare, evaluare, control Auditul proiectului
4.	Justificarea proiectului: nevoi indentificate in Regiune/Localitate	Proiectul este cuprins ca obiectiv in Strategia de Dezvoltare Locala pe perioada 2021-2027. Majoritatea locuitorilor sunt de acord cu implementarea proiectului in comuna lor.

#### STADIUL PROIECTULUI

1.	Stadiul pregatirii proiectului	Idee de proiect
----	-----------------------------------	-----------------

#### PROIECTULUI SI PLANUL FINANCIAR

1.	Costul total al proiectului estimativ, EUR (fara TVA)	
----	---	--

#### **4. MODERNIZARE SISTEM RUTIER**

##### **INFORMATII GENERALE DESPRE PROIECT**

1.	Regiunea	REGIUNEA SUD MUNTENIA	
2.	Titlul proiectului	<b>Modernizare si intretinere sistem rutier, comuna Botoroaga, judetul Teleorman. Achizitie sistem monitorizare video domeniul public comuna Botoroaga, judetul Teleorman</b>	
3.	Domeniul acoperit de proiect	INFRASTRUCTURA RUTIERA	
4.	Localizarea proiectului	JUDETUL: TELEORMAN LOCALITATEA: BOTOROAGA	
5.	Durata proiectului	1-6ANI	
6.	Grupurile/Zonele tinta	- locuitorii comunei Botoroaga; - participantii la traficul rutier care tranziteaza comuna; - potentialii investitori;	
7.	Institutia responsabila cu implementarea proiectului	- CONSILIUL LOCAL	
8.	Coordonatele de contact ale beneficiarului proiectului	LOCALITATE: JUDET: COD POSTAL: TELEFON: FAX:	BOTOROAGA TELEORMAN 147025 0247-442111 0247-442111

##### **DESCRIEREA PROIECTULUI**

1.	Obiectivele proiectului	Asigurarea accesului neingradit al locuitorilor, turistilor si consumatorilor economici la infrastructura de baza si asigurarea conditiilor la standarde europene.
2.	Rezultatele obtinute	<ul style="list-style-type: none"> <li>✓ Modernizarea sistemului rutier;</li> <li>✓ imbunatatirea conditiilor de viata a populatiei comunei;</li> <li>✓ revigorarea mediului comunei;</li> <li>✓ crearea de noi locuri de munca;</li> </ul>
3.	Principalele activitati din proiect	Elaborarea studiului de fezabilitate Elaborarea proiectului tehnic Aprobarea inceperii proiectului Pregatirea si depunerea cererii de finantare Contractarea proiectului Organizarea licitatiilor Monitorizare, evaluare, control Auditul proiectului
4.	Justificarea proiectului:	Proiectul este cuprins ca obiectiv in Strategia de

	nevoi indentificate in Regiune/Localitate	Dezvoltare Locala pe perioada 2021-2027. Majoritatea locuitorilor sunt de acord cu implementarea proiectului in comuna lor.
--	---	---

**STADIUL PROIECTULUI**

1.	Stadiul pregatirii proiectului	-
----	--------------------------------	---

**COSTUL PROIECTULUI SI PLANUL FINANCIAR**

1.	Costul total al proiectului estimativ, EUR (fara TVA)	
----	---	--



**5. REALIZAREA, MODERNIZAREA SI DOTAREA CU MOBILIER A  
LICEULUI, SCOLILOR SI GRADINTELOR**

**INFORMATII GENERALE DESPRE PROIECT**

1.	Regiunea	REGIUNEA SUD MUNTENIA
2.	Titlul proiectului	<b>Realizare, modernizare cladiri, si achizitie mobilier si material didactic in vederea imbunatatirii conditiilor de invatamant la nivelul comunei Botoroaga, Judetul Teleorman.</b>
3.	Domeniul acoperit de proiect	SERVICII PUBLICE - INVATAMANT
4.	Localizarea proiectului	JUDETUL: TEELORMAN LOCALITATEA: BOTOROAGA
5.	Durata proiectului	1-6ANI
6.	Grupurile/Zonele tinta	viitorii si actualii scolari si prescolari din comuna Botoroaga;
7.	Institutia responsabila cu implementarea proiectului	- CONSILIUL LOCAL
8.	Coordonatele de contact ale beneficiarului proiectului	LOCALITATE: BOTOROAGA JUDET: TELEORMAN 147025 COD POSTAL: 0247-442111 TELEFON: 0247-442111 FAX:

**DESCRIEREA PROIECTULUI**

1.	Obiectivele proiectului	Necesitatea urgenta a unor investitii responsabile intr-o educatie de inalta calitate, accesibila tuturor copiilor.
2.	Rezultatele obtinute	<ul style="list-style-type: none"> <li>✓ Asigurarea calitatii procesului de invatamant;</li> <li>✓ Accesul la educatie gratuit a tuturor copiilor comunei;</li> <li>✓ Adaptarea la nevoile determinate de dorinta de a imbunatati gradul si calitatea ocuparii fortei de munca;</li> <li>✓ Cresterea competentelor profesionale in randul tinerilor;</li> <li>✓ Rezolvarea problemelor de dezvoltare cu care atat scolarii cat si prescolarii se confrunta, prin intermediul unor activitati educativ-recreative.</li> </ul>
3.	Principalele activitati din proiect	Elaborare studiu de fezabilitate Elaborarea proiectului tehnic Aprobarea inceperii proiectului

		Pregatirea si depunerea cererii de finantare Contractarea proiectului Organizarea licitatiilor Monitorizare, evaluare, control Auditul proiectului
4.	Justificarea proiectului: nevoi indeterminate in Regiune/Localitate	Proiectul este cuprins ca obiectiv in Strategia de Dezvoltare Locala pe perioada 2021-2027. Majoritatea locuitorilor sunt de acord cu implementarea proiectului in comuna lor.

#### STADIUL PROIECTULUI

1.	Stadiul pregatirii proiectului	-
----	-----------------------------------	---

#### COSTUL PROIECTULUI SI PLANUL FINANCIAR

1.	Costul total al proiectului estimativ, EUR (fara TVA)	
----	---	--

**6. ORGANIZAREA SISTEMULUI DE COLECTARE SELECTIVA, A SPATIULUI DE DEPOZITARE TEMPORARA SI TRANSPORTUL DESEURILOR**

**INFORMATII GENERALE DESPRE PROIECT**

1.	Regiunea	REGIUNEA SUD MUNTENIA	
2.	Titlul proiectului	Dotare cu utilaje si echipamente pentru serviciul de gospodarie comunală si salubritate (masina de colectare, pubele). <i>Procurare pubele in comuna mBotoroaga, judetul Teleorman</i>	
3.	Domeniul acoperit de proiect	MEDIU	
4.	Localizarea proiectului	JUDETUL: TELEORMAN LOCALITATEA: BOTOROAGA	
5.	Durata proiectului	1-6 ANI	
6.	Grupurile/Zonele tinta	<ul style="list-style-type: none"> <li>- locuitorii comunei Botoroaga;</li> <li>- potentialii investitori;</li> <li>- agentii economici;</li> <li>- institutiile publice;</li> </ul>	
7.	Institutia responsabila cu implementarea proiectului	- CONSILIUL JUDETEAN	
8.	Coordonatele de contact ale beneficiarului proiectului	LOCALITATE: JUDET: COD POSTAL: TELEFON: FAX:	BOTOROAGA TELEORMAN 147025 0247-442111 0247-442111

**DESCRIEREA PROIECTULUI**

1.	Obiectivele proiectului	<ul style="list-style-type: none"> <li>✓ Eliminarea materialelor periculoase/toxice din volumul deșeurilor și reducerea poluării din mediului ambiant;</li> <li>✓ scăderea costurilor de colectare, transport și depozitare;</li> <li>✓ conservarea și protejarea resurselor naturale;</li> <li>✓ eliminarea materialelor periculoase din volumul total de deșeuri;</li> </ul> Transportul trebuie să aibă dotarea tehnică și personal corespunzător pentru intervenție.
2.	Rezultatele obținute	<ul style="list-style-type: none"> <li>✓ îmbunătățirea condițiilor de viață ale cetățenilor;</li> <li>✓ promovarea calității și eficienței activităților</li> </ul>



		de salubritate; ✓ dezvoltarea durabila a serviciilor; ✓ protectia mediului inconjurator.
3.	Principalele activitati din proiect	Elaborare studiu de fezabilitate Elaborarea proiectului tehnic Aprobarea inceperii proiectului Pregatirea si depunerea cererii de finantare Contractarea proiectului Organizarea licitatiilor Monitorizare, evaluare, control Auditul proiectului
4.	Justificarea proiectului: nevoi indentificate in Regiune/Localitate	Proiectul este cuprins ca obiectiv in Strategia de Dezvoltare Locala pe perioada 2021-2027. Majoritatea locuitorilor sunt de acord cu implementarea proiectului in comuna lor.

#### STADIUL PROIECTULUI

1.	Stadiul pregatirii proiectului	-
----	--------------------------------	---

#### COSTUL PROIECTULUI SI PLANUL FINANCIAR

1.	Costul total al proiectului estimativ, EUR (fara TVA)	-

## 7. SALA DE SPORT

### INFORMATII GENERALE DESPRE PROIECT

1.	Regiunea	REGIUNEA SUD MUNTENIA	
2.	Titlul proiectului	<b>Realizare sala de sport in comuna Botoroaga, judetul Teleorman</b>	
3.	Domeniul acoperit de proiect	CULTURA	
4.	Localizarea proiectului	JUDETUL: TELEORMAN LOCALITATEA: BOTOROAGA	
5.	Durata proiectului	1-6 ANI	
6.	Grupurile/Zonele tinta	<ul style="list-style-type: none"> <li>- locuitorii comunei Botoroaga;</li> <li>- potentialii investitori;</li> <li>- agentii economici;</li> <li>- institutiile publice;</li> </ul>	
7.	Institutia responsabila cu implementarea proiectului	- CONSILIUL LOCAL	
8.	Coordonatele de contact ale beneficiarului proiectului	LOCALITATE: JUDET: COD POSTAL: TELEFON: FAX:	BOTOROAGA TELEORMAN 147025 0247-442111 0247-442111

### DESCRIEREA PROIECTULUI

1.	Obiectivele proiectului	✓ Sala de sport in conformitate cu standardele europene
2.	Rezultatele obtinute	<ul style="list-style-type: none"> <li>✓ imbunatatirea conditiilor de viata a populatiei comunei;</li> <li>✓ revigorarea mediului cultural al comunei</li> <li>✓ cresterea consumului de cultura in randul locuitorilor comunei</li> <li>✓ atragerea de investitori</li> <li>✓ crearea de locuri de munca</li> </ul>
3.	Principalele activitati din proiect	Elaborarea proiectului tehnic Aprobarea inceperii proiectului Pregatirea si depunerea cererii de finantare Contractarea proiectului Organizarea licitatiilor Monitorizare, evaluare, control Auditul proiectului
4.	Justificarea proiectului: nevoi indentificate in Regiune/Localitate	Proiectul este cuprins ca obiectiv in Strategia de Dezvoltare Locala pe perioada 2021-2027. Majoritatea locuitorilor sunt de acord cu

	implementarea proiectului in comuna lor.
--	--

#### STADIUL PROIECTULUI

1.	Stadiul pregatirii proiectului	
----	--------------------------------	--

#### COSTUL PROIECTULUI SI PLANUL FINANCIAR

1.	Costul total al proiectului estimativ, EUR (fara TVA)	
----	---	--

### 8. CAMIN CULTURAL

#### INFORMATII GENERALE DESPRE PROIECT

1.	Regiunea	REGIUNEA SUD MUNTENIA	
2.	Titlul proiectului	<b>Modernizare, sistematizare si dotare camin cultural</b>	
3.	Domeniul acoperit de proiect	CULTURA	
4.	Localizarea proiectului	JUDETUL: TELEORMAN LOCALITATEA: BOTOROAGA	
5.	Durata proiectului	1-6 ANI	
6.	Grupurile/Zonele tinta	<ul style="list-style-type: none"> <li>- locuitorii comunei Botoroaga;</li> <li>- potentialii investitori;</li> <li>- agentii economici;</li> <li>- institutiile publice;</li> </ul>	
7.	Institutia responsabila cu implementarea proiectului	- CONSILIUL LOCAL	
8.	Coordonatele de contact ale beneficiarului proiectului	LOCALITATE: JUDET: COD POSTAL: TELEFON: FAX:	BOTOROAGA TELEORMAN 147025 0247-442111 0247-442111

#### DESCRIEREA PROIECTULUI

1.	Obiectivele proiectului	✓ regenerarea mediului cultural si a valorilor acestuia.
2.	Rezultatele obtinute	✓ imbunatatirea conditiilor de viata a populatiei comunei; ✓ revigorarea mediului cultural al comunei



		<ul style="list-style-type: none"> <li>✓ creșterea consumului de cultura în rândul locuitorilor comunei</li> <li>✓ atragerea de investitori</li> <li>✓ crearea de locuri de muncă</li> </ul>
3.	Principalele activități din proiect	Elaborarea proiectului tehnic Aprobarea începerii proiectului Pregătirea și depunerea cererii de finanțare Contractarea proiectului Organizarea licitațiilor Monitorizare, evaluare, control Auditul proiectului
4.	Justificarea proiectului: nevoi identificate în Regiune/Localitate	Proiectul este cuprins ca obiectiv în Strategia de Dezvoltare Locală pe perioada 2021-2027. Majoritatea locuitorilor sunt de acord cu implementarea proiectului în comuna lor.

#### STADIUL PROIECTULUI

1.	Stadiul pregătirii proiectului	
----	--------------------------------	--

#### COSTUL PROIECTULUI ȘI PLANUL FINANCIAR

1.	Costul total al proiectului estimativ, EUR (fără TVA)	
----	---	--

**9. LUCRARI DE CADASTRU IMOBILIAR INTRAVILAN, EXTRAVILAN SI  
REALIZARE PUG**

**INFORMATII GENERALE DESPRE PROIECT**

1.	Regiunea	REGIUNEA SUD MUNTENIA	
2.	Titlul proiectului	<b>Reactualizare, Plan Urbanistic General si regulament local de urbanism comuna Botoroaga, judetul Teleorman</b>	
3.	Domeniul acoperit de proiect	INFRASTRUCTURA	
4.	Localizarea proiectului	JUDETUL: TELEORMAN LOCALITATEA: BOTOROAGA	
5.	Durata proiectului	1 AN	
6.	Grupurile/Zonele tinta	<ul style="list-style-type: none"> <li>- locuitorii comunei Botoroaga;</li> <li>- potentialii investitori;</li> <li>- agentii economici;</li> <li>- institutiile publice;</li> </ul>	
7.	Institutia responsabila cu implementarea proiectului	- CONSILIUL LOCAL	
8.	Coordonatele de contact ale beneficiarului proiectului	LOCALITATE: JUDET: COD POSTAL: TELEFON: FAX:	BOTOROAGA TELEORMAN 147025 0247-442111 0247-442111

**DESCRIEREA PROIECTULUI**

1.	Obiectivele proiectului	PUG-ul cuprinde analiza, reglementari si regulament local de urbanism pentru intreg teritoriul comunei, este necesar in vederea amenajarii si administrarii teritoriului comunei. Scopul realizarii PUG-ului este: <ul style="list-style-type: none"> <li>- o mai buna valorificare a potentialului natural, economic si uman al comunei;</li> <li>✓ - stabilirea si delimitarea teritoriului intravilan, a zonelor construibile si protejate, delimitarea zonelor cu interdictie temporara sau definitiva de construire.</li> </ul>
2.	Rezultatele obtinute	Lucrarea va contribui indirect la cresterea nivelului de trai al populatiei prin gasirea unor solutii de amenajare a teritoriului care sa asigure un grad de confort acceptabil, o suma de utilitati si obiective de utilitate publica care sa satisfaca nevoile colective in spatiul administrativ; Optimizarea relatiilor in teritoriu privind tendinta

		de dezvoltare din punct de vedere: - turistic, - a cailor de comunicatii si transport, - a amenajarii pentru sortarea, evacuarea, depozitarea si tratarea deseurilor menajere si industriale, a extinderii retelelor de alimentare cu apa, gaze, energie electrica, etc.
3.	Principalele activitati din proiect	Monitorizare, evaluare, control Auditul proiectului
4.	Justificarea proiectului: nevoi indentificate in Regiune/Localitate	Proiectul este cuprins ca obiectiv in Strategia de Dezvoltare Locala pe perioada 2021-2027. Majoritatea locuitorilor sunt de acord cu implementarea proiectului in comuna lor.

#### STADIUL PROIECTULUI

1.	Stadiul pregatirii proiectului	
----	--------------------------------	--

#### COSTUL PROIECTULUI SI PLANUL FINANCIAR

1.	Costul total al proiectului estimativ, EUR (fara TVA)	
----	---	--



**10. DOTARI PENTRU INTERVENTII IN CAZ DE SITUATII DE URGENTA**  
**INFORMATII GENERALE DESPRE PROIECT**

1.	Regiunea	REGIUNEA SUD MUNTENIA	
2.	Titlul proiectului	Asigurarea bazei tehnico-materiale pentru interventii in caz de situatii de urgenta (buldoexcavator, vola, tractor cu remorca si alte dotari) la nivelul comunei Botoroaga, judetul Teleorman.	
3.	Domeniul acoperit de proiect	INFRASTRUCTURA SOCIALA	
4.	Localizarea proiectului	JUDETUL: TELEORMAN LOCALITATEA: BOTOROAGA	
5.	Durata proiectului	1- 6 ANI	
6.	Grupurile/Zonele tinta	- locuitorii comunei Botoroaga; - potentialii investitori; - agentii economici; - institutiile publice;	
7.	Institutia responsabila cu implementarea proiectului	- CONSILIUL LOCAL	
8.	Coordonatele de contact ale beneficiarului proiectului	LOCALITATE: JUDET: COD POSTAL: TELEFON: FAX:	BOTOROAGA TELEORMAN 147025 0247-442111 0247-442111

**DESCRIEREA PROIECTULUI**

1.	Obiectivele proiectului	<ul style="list-style-type: none"> <li>✓ Reducerea riscului de producere a dezastrelor naturale;</li> <li>✓ Imbunatatirea capacitatii de raspuns in situatii de urgenta la nivelul fiecarei regiuni, prin reducerea timpului de interventie pentru acordarea primului ajutor calificat si pentru interventii in situatii de urgenta;</li> <li>✓ Dezvoltarea capacitatii autoritatii locale pentru gestionarea mai eficienta a serviciilor publice descentralizate prin continuarea procesului de modernizare prin achizitionarea unei autospeciale PSI si alte echipamente de interventie pentru stingerea incendiilor la nivelul comunei si a satelor componente.</li> </ul>
2.	Rezultatele obtinute	<ul style="list-style-type: none"> <li>✓ compartimentul de voluntariat pentru situatii de urgenta mai bine dotat tehnic, cu posibilitati de mentinere a functiilor institutiilor vitale, a</li> </ul>

		<p>conditiilor de comunicare directa si de interventie in timp real, in scopul utilizarii optime a resurselor aflate la dispozitie in caz de necesitate;</p> <p>✓ personal mai bine instruit, cu competenta ridicata in utilizarea echipamentelor moderne, a inaltei tehnologii, in scopul eficientizarii serviciilor publice oferite cetatenilor;</p>
3.	Principalele activitati din proiect	Monitorizare, evaluare, control Auditul proiectului
4.	Justificarea proiectului: nevoi indentificate in Regiune/Localitate	Proiectul este cuprins ca obiectiv in Strategia de Dezvoltare Locala pe perioada 2021-2027. Majoritatea locuitorilor sunt de acord cu implementarea proiectului in comuna lor.

#### STADIUL PROIECTULUI

1.	Stadiul pregatirii proiectului	
----	--------------------------------	--

#### COSTUL PROIECTULUI SI PLANUL FINANCIAR

1.	Costul total al proiectului estimativ, EUR (fara TVA)	
----	---	--

## 11. DOTARI ALE ADMINISTRATIEI LOCALE

### INFORMATII GENERALE DESPRE PROIECT

1.	Regiunea	REGIUNEA SUD MUNTENIA	
2.	Titlul proiectului	Dotarea cu echipamente informatice moderne in vederea imbunatatirii serviciilor din cadrul administratiei publice locale comuna Botoroaga, judetul Teleorman.	
3.	Domeniul acoperit de proiect	SERVICII PUBLICE	
4.	Localizarea proiectului	JUDETUL: TELEORMAN LOCALITATEA: BOTOROAGA	
5.	Durata proiectului	1- 6 ANI	
6.	Grupurile/Zonele tinta	- Functionarii publici si personalul contractual din cadrul Primariei	
7.	Institutia responsabila cu implementarea proiectului	- CONSILIUL LOCAL	
8.	Coordonatele de contact ale beneficiarului proiectului	LOCALITATE: JUDET: COD POSTAL: TELEFON: FAX:	BOTOROAGA TELEORMAN 147025 0247-442111 0247-442111

### DESCRIEREA PROIECTULUI

1.	Obiectivele proiectului	✓ dotarea cu echipamente IT si alte componente, echipamente, instrumente pentru asigurarea unei activitati eficiente la nivel local.
2.	Rezultatele obtinute	✓ eficientizarea activitatii functionarilor publici; ✓ Achizitionarea de: <ul style="list-style-type: none"> <li>○ mobilier</li> <li>○ echipamente IT</li> <li>○ soft-uri specializate</li> <li>○ UPS-uri</li> </ul> ✓ info-kiosk-uri.
3.	Principalele activitati din proiect	Elaborarea studiu de fezabilitate Aprobarea inceperii proiectului Pregatirea si depunerea cererii de finantare Contractarea proiectului Organizarea licitatiilor Monitorizare, evaluare, control Auditul proiectului



4.	Justificarea proiectului: nevoi indentificate in Regiune/Localitate	Proiectul este cuprins ca obiectiv in Strategia de Dezvoltare Locala pe perioada 2021-2027. Majoritatea locuitorilor sunt de acord cu implementarea proiectului in comuna lor.
----	---	--

**STADIUL PROIECTULUI**

1.	Stadiul pregatirii proiectului	-
----	--------------------------------	---

**COSTUL PROIECTULUI SI PLANUL FINANCIAR**

1.	Costul total al proiectului estimativ, EUR (fara TVA)	-
----	---	---

**12. REALIZAREA DE ALEI PIETONALE**

**INFORMATII GENERALE DESPRE PROIECT**

1.	Regiunea	REGIUNEA SUD MUNTENIA	
2.	Titlul proiectului	<b>Amenajare, reabilitare alei pietonale pe raza comunei Botoroaga, judetul Teleorman</b>	
3.	Domeniul acoperit de proiect	INFRASTRUCTURA TRANSPORT	
4.	Localizarea proiectului	JUDETUL: TELEORMAN LOCALITATEA: BOTOROAGA	
5.	Durata proiectului	1- 6 ANI	
6.	Grupurile/Zonele tinta	- locuitorii comunei Botoroaga; - potentialii investitori; - agentii economici; - institutiile publice;	
7.	Institutia responsabila cu implementarea proiectului	- CONSILIUL LOCAL	
8.	Coordonatele de contact ale beneficiarului proiectului	LOCALITATE: JUDET: COD POSTAL: TELEFON: FAX:	BOTOROAGA TELEORMAN 147025 0247-442111 0247-442111

**DESCRIEREA PROIECTULUI**

1.	Obiectivele proiectului	<ul style="list-style-type: none"> <li>✓ Reabilitarea si consolidarea retelei de drumuri locale;</li> <li>✓ Evitarea circulatiei pietonilor pe drumul</li> </ul>
----	-------------------------	--

		judetean;
2.	Rezultatele obtinute	<ul style="list-style-type: none"> <li>✓ fluidizarea circulatiei;</li> <li>✓ siguranta pietonilor;</li> <li>✓ stabilizarea zonei;</li> </ul>
3.	Principalele activitati din proiect	Elaborare studiu de fezabilitate Elaborarea proiectului tehnic Aprobarea inceperii proiectului Pregatirea si depunerea cererii de finantare Contractarea proiectului Organizarea licitatiilor Monitorizare, evaluare, control Auditul proiectului
4.	Justificarea proiectului: nevoi indentificate in Regiune/Localitate	Proiectul este cuprins ca obiectiv in Strategia de Dezvoltare Locala pe perioada 2021-2027. Majoritatea locuitorilor sunt de acord cu implementarea proiectului in comuna lor.

#### STADIUL PROIECTULUI

1.	Stadiul pregatirii proiectului	-
----	--------------------------------	---

#### COSTUL PROIECTULUI SI PLANUL FINANCIAR

1.	Costul total al proiectului estimativ, EUR (fara TVA)	-
----	---	---

### 13. CENTRU AGREMENT COPII

#### INFORMATII GENERALE DESPRE PROIECT

1.	Regiunea	REGIUNEA SUD MUNTENIA	
2.	Titlul proiectului	<b>Amenajare si dotare centre de joaca si recreere pentru copii la nivelul comunei Botoroaga, judetul Teleorman.</b>	
3.	Domeniul acoperit de proiect	INFRASTRUCTURA SOCIALA	
4.	Localizarea proiectului	JUDETUL: TELEORMAN LOCALITATEA: BOTOROAGA	
5.	Durata proiectului	1- 6 ANI	
6.	Grupurile/Zonele tinta	<ul style="list-style-type: none"> <li>- locuitorii comunei Botoroaga;</li> <li>- potentialii investitori;</li> <li>- agentii economici;</li> <li>- institutiile publice;</li> </ul>	
7.	Institutia responsabila cu implementarea proiectului	- CONSILIUL LOCAL	
8.	Coordonatele de contact ale beneficiarului proiectului	LOCALITATE: JUDET: COD POSTAL: TELEFON: FAX:	BOTOROAGA TELEORMAN 147025 0247-442111 0247-442111

#### DESCRIEREA PROIECTULUI

1.	Obiectivele proiectului	<p>Prin amenajarea si dotarea centre de joaca destinat celor mici, se urmareste crearea unui spatiu prietenos, familiar, dorit si iubit, care stimuleaza imaginatia si creativitatea. Un loc in care obiectele de joaca in forme de animale, pictate in culori vii, o lume a frumosului care ii intampina, stimuland si educand simtul artistic al copiilor.</p> <p>✓ Prin implementarea acestui proiect, autoritatea publica locala se asteapta sa atraga atentia celor cu putere economica, pentru a demara proiecte de mai mare amploare in comunitate.</p>
2.	Rezultatele obtinute	<p>✓ acces la centru de joaca a tuturor copiilor comunei;</p> <p>✓ stimularea implicarii parintilor in educatia copiilor;</p>



		✓ desfasurarea numeroaselor activitati artistice, festive (sarbatorirea zilelor de nastere ale copiilor), educative si sportive pentru si impreuna cu copii;
3.	Principalele activitati din proiect	Elaborare studiu de fezabilitate Elaborarea proiectului tehnic Aprobarea inceperii proiectului Pregatirea si depunerea cererii de finantare Contractarea proiectului Organizarea licitatiilor Monitorizare, evaluare, control Auditul proiectului
4.	Justificarea proiectului: nevoi indentificate in Regiune/Localitate	Proiectul este cuprins ca obiectiv in Strategia de Dezvoltare Locala pe perioada 2021-2027. Majoritatea locuitorilor sunt de acord cu implementarea proiectului in comuna lor.

#### STADIUL PROIECTULUI

1.	Stadiul pregatirii proiectului	-
----	--------------------------------	---

#### COSTUL PROIECTULUI SI PLANUL FINANCIAR

1.	Costul total al proiectului estimativ, EUR (fara TVA)	-
----	---	---

## 14. MODERNIZARE SEDIU PRIMARIE

### INFORMATII GENERALE DESPRE PROIECT

1.	Regiunea	REGIUNEA SUD MUNTENIA	
2.	Titlul proiectului	<b>Extindere si modernizarea sediului primariei in localitatea Botoroaga, judetul Teleorman</b>	
3.	Domeniul acoperit de proiect	MEDIU	
4.	Localizarea proiectului	JUDETUL: TELEORMAN LOCALITATEA: BOTOROAGA	
5.	Durata proiectului	1- 6 ANI	
6.	Grupurile/Zonele tinta	<ul style="list-style-type: none"> <li>- locuitorii comunei Botoroaga;</li> <li>- potentialii investitori;</li> <li>- agentii economici;</li> <li>- institutiile publice;</li> </ul>	
7.	Institutia responsabila cu implementarea proiectului	- CONSILIUL LOCAL	
8.	Coordonatele de contact ale beneficiarului proiectului	LOCALITATE: JUDET: COD POSTAL: TELEFON: FAX:	BOTOROAGA TELEORMAN 147025 0247-442111 0247-442111

### DESCRIEREA PROIECTULUI

1.	Obiectivele proiectului	✓ Extindere si modernizare sediu primarie pentru un mediu de lucru cat mai placut, pentru a eficientiza munca in relatia cu cetatenii, pentru a lucra intr-o cladire care functioneaza la standarde europene
2.	Rezultatele obtinute	✓ Eficientizarea activitatii functionarilor publici
3.	Principalele activitati din proiect	Aprobarea inceperii proiectului Pregatirea si depunerea cererii de finantare Contractarea proiectului Organizarea licitatiilor Monitorizare, evaluare, control Auditul proiectului
4.	Justificarea proiectului: nevoi indentificate in Regiune/Localitate	Proiectul este cuprins ca obiectiv in Strategia de Dezvoltare Locala pe perioada 2021-2027. Majoritatea locuitorilor sunt de acord cu implementarea proiectului in comuna lor.

**STADIUL PROIECTULUI**

1.	Stadiul pregatirii proiectului	-
----	--------------------------------	---

**COSTUL PROIECTULUI SI PLANUL FINANCIAR**

1.	Costul total al proiectului estimativ, - RON (fara TVA)	-
----	---	---

**15. REABILITAREA RETELEI DE ILUMINAT PUBLIC**

**INFORMATII GENERALE DESPRE PROIECT**

1.	Regiunea	REGIUNEA SUD MUNTENIA	
2.	Titlul proiectului	<b>Asigurarea gradului de confort si siguranta pe timpul noptii pentru cetatenii comunei Botoroaga, judetul Teleorman.</b>	
3.	Domeniul acoperit de proiect	INFRASTRUCTURA	
4.	Localizarea proiectului	JUDETUL: TELEORMAN LOCALITATEA: BOTOROAGA	
5.	Durata proiectului	1- 6 ANI	
6.	Grupurile/Zonele tinta	- locuitorii comunei Botoroaga; - potentialii investitori; - agentii economici; - institutiile publice;	
7.	Institutia responsabila cu implementarea proiectului	- CONSILIUL LOCAL	
8.	Coordonatele de contact ale beneficiarului proiectului	LOCALITATE: JUDET: COD POSTAL: TELEFON: FAX:	BOTOROAGA TELEORMAN 147025 0247-442111 0247-442111

**DESCRIEREA PROIECTULUI**

1.	Obiectivele proiectului	✓ imbunatatirea retelei de iluminat public si cresterea randamentului energetic la sistemele de iluminat;
----	-------------------------	---



		<ul style="list-style-type: none"> <li>✓ aducerea sistemului la standardele europene, in acord cu CIE 115/1995;</li> <li>✓ satisfacerea cerintelor de vizibilitate pentru drumurile publice corespunzator cu norma romana SR 13433/1999.</li> </ul>
2.	Rezultatele obtinute	<ul style="list-style-type: none"> <li>✓ marirea gradului de confort din punct de vedere al iluminatului public;</li> <li>✓ economii in ceea ce priveste consumul de energie;</li> </ul>
3.	Principalele activitati din proiect	Elaborare studiu de fezabilitate Elaborarea proiectului tehnic Aprobarea inceperii proiectului Pregatirea si depunerea cererii de finantare Contractarea proiectului Organizarea licitatiilor Monitorizare, evaluare, control Auditul proiectului
4.	Justificarea proiectului: nevoi indentificate in Regiune/Localitate	Proiectul este cuprins ca obiectiv in Strategia de Dezvoltare Locala pe perioada 2021-2027. Majoritatea locuitorilor sunt de acord cu implementarea proiectului in comuna lor.

#### STADIUL PROIECTULUI

1.	Stadiul pregatirii proiectului	-
----	--------------------------------	---

#### COSTUL PROIECTULUI SI PLANUL FINANCIAR

1.	Costul total al proiectului estimativ, EUR (fara TVA)	-
----	---	---

## 16. COMPLEX TURISTIC

### INFORMATII GENERALE DESPRE PROIECT

1.	Regiunea	REGIUNEA SUD MUNTENIA	
2.	Titlul proiectului	<b>Construirea unui complex turistic si de agrement in comuna Botoroaga, judetul Teleorman.</b>	
3.	Domeniul acoperit de proiect	TURISM	
4.	Localizarea proiectului	JUDETUL: TELEORMAN LOCALITATEA: BOTOROAGA	
5.	Durata proiectului	1- 6 ANI	
6.	Grupurile/Zonele tinta	<ul style="list-style-type: none"> <li>- locuitorii comunei Botoroaga;</li> <li>- potentialii investitori;</li> <li>- agentii economici;</li> <li>- institutiile publice;</li> </ul>	
7.	Institutia responsabila cu implementarea proiectului	- CONSILIUL LOCAL	
8.	Coordonatele de contact ale beneficiarului proiectului	LOCALITATE: JUDET: COD POSTAL: TELEFON: FAX:	BOTOROAGA TELEORMAN 147025 0247-442111 0247-442111

### DESCRIEREA PROIECTULUI

1.	Obiectivele proiectului	<ul style="list-style-type: none"> <li>✓ imbunatatirea conditiilor de viata a populatiei comunei;</li> <li>✓ atragerea de investitori in zona</li> <li>✓ exploatarea potentialului turistic al zonei</li> <li>✓ dezvoltarea infrastructurii de turism</li> <li>✓ crearea de locuri de munca</li> <li>✓ cresterea veniturilor locale</li> </ul>
2.	Rezultatele obtinute	Cresterea atractivitatii turistice si dezvoltarea serviciilor turistice in comuna Botoroaga; Dezvoltarea si modernizarea infrastructurii de turism; Promovarea potentialului turistic.
3.	Principalele activitati din proiect	Elaborare studiu de fezabilitate Elaborarea proiectului tehnic Aprobarea inceperii proiectului Pregatirea si depunerea cererii de finantare Contractarea proiectului Organizarea licitatiilor Monitorizare, evaluare, control Auditul proiectului

4.	Justificarea proiectului: nevoi indentificate in Regiune/Localitate	Proiectul este cuprins ca obiectiv in Strategia de Dezvoltare Locala pe perioada 2021-2027. Majoritatea locuitorilor sunt de acord cu implementarea proiectului in comuna lor.
----	---	--

#### STADIUL PROIECTULUI

1.	Stadiul pregatirii proiectului	-
----	--------------------------------	---

#### COSTUL PROIECTULUI SI PLANUL FINANCIAR

1.	Costul total al proiectului estimativ, EUR (fara TVA)	-
----	---	---

### 17. PODURI

#### INFORMATII GENERALE DESPRE PROIECT

1.	Regiunea	REGIUNEA SUD MUNTENIA	
2.	Titlul proiectului	<b>Construirea sau reabilitarea podurilor si podetelor in comuna Botoroaga, judetul Teleorman.</b>	
3.	Domeniul acoperit de proiect	INFRASTRUCTURA	
4.	Localizarea proiectului	JUDETUL: TELEORMAN LOCALITATEA: BOTOROAGA	
5.	Durata proiectului	1- 6 ANI	
6.	Grupurile/Zonele tinta	- locuitorii comunei Botoroaga; - potentialii investitori; - agentii economici; - institutiile publice;	
7.	Institutia responsabila cu implementarea proiectului	- CONSILIUL LOCAL	
8.	Coordonatele de contact ale beneficiarului proiectului	LOCALITATE: JUDET: COD POSTAL: TELEFON: FAX:	BOTOROAGA TELEORMAN 147025 0247-442111 0247-442111

#### DESCRIEREA PROIECTULUI

1.	Obiectivele proiectului	- tranzitul in localitate sa se faca mai rapid; - asigura o absorbtie a traficului de tranzit
----	-------------------------	--



		fiind proiectat sa satisfaca fluiditatea acestuia; - atingerea efectelor pozitive in turism, comert si social.
2.	Rezultatele obtinute	Construirea, reabilitarea sau consolidarea podurilor si podetelor din comuna Botoroaga; Dezvoltarea si modernizarea infrastructurii.
3.	Principalele activitati din proiect	Elaborare studiu de fezabilitate Elaborarea proiectului tehnic Aprobarea inceperii proiectului Pregatirea si depunerea cererii de finantare Contractarea proiectului Organizarea licitatiilor Monitorizare, evaluare, control Auditul proiectului
4.	Justificarea proiectului: nevoi indentificate in Regiune/Localitate	Proiectul este cuprins ca obiectiv in Strategia de Dezvoltare Locala pe perioada 2021-2027. Majoritatea locuitorilor sunt de acord cu implementarea proiectului in comuna lor.

#### STADIUL PROIECTULUI

1.	Stadiul pregatirii proiectului	-
----	--------------------------------	---

#### COSTUL PROIECTULUI SI PLANUL FINANCIAR

1.	Costul total al proiectului estimativ, EUR (fara TVA)	-
----	---	---

## 18. EFICIENTA ENERGETICA

### INFORMATII GENERALE DESPRE PROIECT

1.	Regiunea	REGIUNEA SUD MUNTENIA	
2.	Titlul proiectului	<b>Montarea unui post de transformare electrica in comuna Botoroaga, judetul Teleorman.</b>	
3.	Domeniul acoperit de proiect	INFRASTRUCTURA	
4.	Localizarea proiectului	JUDETUL: TELEORMAN LOCALITATEA: BOTOROAGA	
5.	Durata proiectului	1- 6 ANI	
6.	Grupurile/Zonele tinta	- locuitorii comunei Botoroaga; - potentialii investitori; - agentii economici; - institutiile publice;	
7.	Institutia responsabila cu implementarea proiectului	- CONSILIUL LOCAL	
8.	Coordonatele de contact ale beneficiarului proiectului	LOCALITATE: JUDET: COD POSTAL: TELEFON: FAX:	BOTOROAGA TELEORMAN 147025 0247-442111 0247-442111

### DESCRIEREA PROIECTULUI

1.	Obiectivele proiectului	<ul style="list-style-type: none"> <li>✓ imbunatatirea parametrilor curentului electric;</li> <li>✓ eficientizarea consului de energie;</li> <li>✓ asigura intreruperea circuitului electric si protejeaza transformatorul in cazul unor defecte sau suprasarcini ce pot aparea in reseaua de joasa tensiune sau de iluminat public;</li> <li>✓ asigura alimentarea cu energie electrica a iluminatului public pe timp de noapte, actionarea facandu-se manual sau automat.</li> </ul>
2.	Rezultatele obtinute	<ul style="list-style-type: none"> <li>✓ montarea unui post de transformare in comuna;</li> <li>✓ crearea conditiilor necesare atingerii standardelor ridicate;</li> <li>✓ imbunatatirea conditiilor de viata a populatiei orasului;</li> <li>✓ atragerea de investitori;</li> </ul>

		✓ crearea de locuri de munca.
3.	Principalele activitati din proiect	Elaborare studiu de fezabilitate Elaborarea proiectului tehnic Aprobarea inceperii proiectului Pregatirea si depunerea cererii de finantare Contractarea proiectului Organizarea licitatiilor Monitorizare, evaluare, control Auditul proiectului
4.	Justificarea proiectului: nevoi indentificate in Regiune/Localitate	Proiectul este cuprins ca obiectiv in Strategia de Dezvoltare Locala pe perioada 2021-2027. Majoritatea locuitorilor sunt de acord cu implementarea proiectului in comuna lor.

#### STADIUL PROIECTULUI

1.	Stadiul pregatirii proiectului	-
----	--------------------------------	---

#### COSTUL PROIECTULUI SI PLANUL FINANCIAR

1.	Costul total al proiectului estimativ, EUR (fara TVA)	-
----	---	---

### 19. AZIL BATRANI

#### INFORMATII GENERALE DESPRE PROIECT

1.	Regiunea	REGIUNEA SUD MUNTENIA
2.	Titlul proiectului	<b>Construirea unui complex social pentru batranii comunei, si dotarea acestuia cu mobilier in comuna Botoroaga, judetul Teleorman</b>
3.	Domeniul acoperit de proiect	INFRASTRUCTURA – ASISTENTA SOCIALA
4.	Localizarea proiectului	JUDETUL: TELEORMAN LOCALITATEA: BOTOROAGA
5.	Durata proiectului	1- 6 ANI
6.	Grupurile/Zonele tinta	- locuitorii comunei Botoroaga; - potentialii investitori; - agentii economici; - institutiile publice;
7.	Institutia responsabila cu implementarea proiectului	- CONSILIUL LOCAL



8.	Coordonatele de contact ale beneficiarului proiectului	LOCALITATE: JUDET: COD POSTAL: TELEFON: FAX:	BOTOROAGA TELEORMAN 147025 0247-442111 0247-442111
----	--	--	--

### DESCRIEREA PROIECTULUI

1.	Obiectivele proiectului	Crearea conditiilor necesare ingrijirii batranilor din comuna si din localitatiile invecinate prin oferirea de: <ul style="list-style-type: none"> <li>- servicii medicale,</li> <li>- servicii de ingrijire de baza,</li> <li>- servicii sociale,</li> <li>- servicii de recuperare medicala,</li> <li>- servicii de gazduire intr-un complex social de servicii.</li> </ul>
2.	Rezultatele obtinute	<ul style="list-style-type: none"> <li>✓ Ingrijirea batranilor comunei,</li> <li>✓ Crearea de noi locuri de munca,</li> <li>✓ Instruirea personalului prin urmare a unor cursuri de specialitate.</li> </ul>
3.	Principalele activitati din proiect	Elaborare studiu de fezabilitate Elaborarea proiectului tehnic Aprobarea inceperii proiectului Pregatirea si depunerea cererii de finantare Contractarea proiectului Organizarea licitatiilor Monitorizare, evaluare, control Auditul proiectului
4.	Justificarea proiectului: nevoi indentificate in Regiune/Localitate	Proiectul este cuprins ca obiectiv in Strategia de Dezvoltare Locala pe perioada 2021-2027. Majoritatea locuitorilor sunt de acord cu implementarea proiectului in comuna lor.

### STADIUL PROIECTULUI

1.	Stadiul pregatirii proiectului	-
----	--------------------------------	---

### COSTUL PROIECTULUI SI PLANUL FINANCIAR

1.	Costul total al proiectului estimativ, EUR (fara TVA)	-
----	---	---

## 20. APE

### INFORMATII GENERALE DESPRE PROIECT

1.	Regiunea	REGIUNEA SUD MUNTENIA	
2.	Titlul proiectului	<b>Lucrari de regularizare, decolmatare, consolidare, a parari de maluri araului si paraurilor din comuna Botoroaga, judetul Teleorman</b>	
3.	Domeniul acoperit de proiect	INFRASTRUCTURA – ASISTENTA SOCIALA	
4.	Localizarea proiectului	JUDETUL: TELEORMAN LOCALITATEA: BOTOROAGA	
5.	Durata proiectului	1- 6 ANI	
6.	Grupurile/Zonele tinta	<ul style="list-style-type: none"> <li>- locuitorii comunei Botoroaga;</li> <li>- potentialii investitori;</li> <li>- agentii economici;</li> <li>- institutiile publice;</li> </ul>	
7.	Institutia responsabila cu implementarea proiectului	- <b>Administratia Nationala „Apele Romane”</b>	
8.	Coordonatele de contact ale beneficiarului proiectului	LOCALITATE: JUDET: COD POSTAL: TELEFON: FAX:	BOTOROAGA TELEORMAN 147025 0247-442111 0247-442111

### DESCRIEREA PROIECTULUI

1.	Obiectivele proiectului	<ul style="list-style-type: none"> <li>- lucrari de regularizare, decolmatare, consolidare.</li> <li>✓ realizarea de lucrari de aparare impotriva inundatiilor;</li> <li>✓ intarirea malurilor in zonele de risc;</li> <li>✓ refacerea florei spontane;</li> <li>✓ consolidarea malurilor raurilor pârilor</li> </ul>
2.	Rezultatele obtinute	✓ Lucrari de regularizare, decolmatare, consolidare.
3.	Principalele activitati din proiect	Elaborare studiu de fezabilitate Elaborarea proiectului tehnic Aprobarea inceperii proiectului Pregatirea si depunerea cererii de finantare Contractarea proiectului Organizarea licitatiilor Monitorizare, evaluare, control

		Auditul proiectului
4.	Justificarea proiectului: nevoi indentificate in Regiune/Localitate	Proiectul este cuprins ca obiectiv in Strategia de Dezvoltare Locala pe perioada 2021-2027. Majoritatea locuitorilor sunt de acord cu implementarea proiectului in comuna lor.

#### STADIUL PROIECTULUI

1.	Stadiul pregatirii proiectului	-
----	--------------------------------	---

#### COSTUL PROIECTULUI SI PLANUL FINANCIAR

1.	Costul total al proiectului estimativ, EUR (fara TVA)	-
----	---	---



## 21. MODERNIZARE TARG SAPTAMANAL

### INFORMATII GENERALE DESPRE PROIECT

1.	Regiunea	REGIUNEA SUD MUNTENIA	
2.	Titlul proiectului	Modernizare targ saptamanal în comuna Botoroaga, judetul Teleorman	
3.	Domeniul acoperit de proiect	INFRASTRUCTURA LOCALĂ	
4.	Localizarea proiectului	JUDETUL: TELEORMAN LOCALITATEA: BOTOROAGA	
5.	Durata proiectului	1- 6 ANI	
6.	Grupurile/Zonele tinta	- locuitorii comunei Botoroaga; - potentialii investitori; - agentii economici; - institutiile publice;	
7.	Institutia responsabila cu implementarea proiectului	- CONSILIUL LOCAL	
8.	Coordonatele de contact ale beneficiarului proiectului	LOCALITATE: JUDET: COD POSTAL: TELEFON: FAX:	BOTOROAGA TELEORMAN 147025 0247-442111 0247-442111

### DESCRIEREA PROIECTULUI

1.	Obiectivele proiectului	Necesitatea modernizarii unui targ in comuna pentru desfacerea produselor agricole si de origine animaliera.
2.	Rezultatele obtinute	<ul style="list-style-type: none"> <li>✓ Asigurarea locului de desfacere a produselor locuitorilor din zona</li> <li>✓ Siguranta locuitorilor in desfacerea produselor.</li> <li>✓ Promovarea localitatii</li> <li>✓ Atragerea de investitori</li> <li>✓ Crearea de locuri de munca</li> </ul>
3.	Principalele activitati din proiect	Elaborare studiu de fezabilitate Elaborarea proiectului tehnic Aprobarea inceperii proiectului Pregatirea si depunerea cererii de finantare Contractarea proiectului

		Organizarea licitatiilor Monitorizare, evaluare, control Auditul proiectului
4.	Justificarea proiectului: nevoi indentificate in Regiune/Localitate	Proiectul este cuprins ca obiectiv in Strategia de Dezvoltare Locala pe perioada 2021-2027. Majoritatea locuitorilor sunt de acord cu implementarea proiectului in comuna lor.

#### STADIUL PROIECTULUI

1.	Stadiul pregatirii proiectului	SF
----	--------------------------------	----

#### COSTUL PROIECTULUI SI PLANUL FINANCIAR

1.	Costul total al proiectului estimativ, EUR (fara TVA)	-
----	---	---

*Eficacitatea actiunilor puse in practica prin Strategia de Dezvoltare Locala este strans legata de accesibilitatea potentialilor beneficiari la informatiile si oportunitatile oferite de acest program operational.*

*Consiliul Local va avea grija sa furnizeze asistenta tehnica pentru punerea in practica a masurilor necesare imbunatatirii legaturilor cu participantii din teritoriu (si anume cei economici si sociali, autoritatile locale si alte organizatii competente interesate) si sa informeze opinia publica despre rezultatele obtinute in urma interventiilor prevazute de Strategia de Dezvoltare Locala 2021 – 2027 a Comunei Botoroaga.*

***COMITETUL DE COORDONARE A CONSILIULUI LOCAL :***

***COJOCARU MIHAIL – PRIMAR***

***GEANTA NICU – VICEPRIMAR***

***MARIUS OANCEA – SECRETAR***

***“Strategia de Dezvoltare Locala 2021-2027 – Localitatea Botoroaga, Judetul  
Teleorman”***

***a fost realizata de catre:***

***SC SUPORT PROJECTS SRL***